

















LEGENDA:

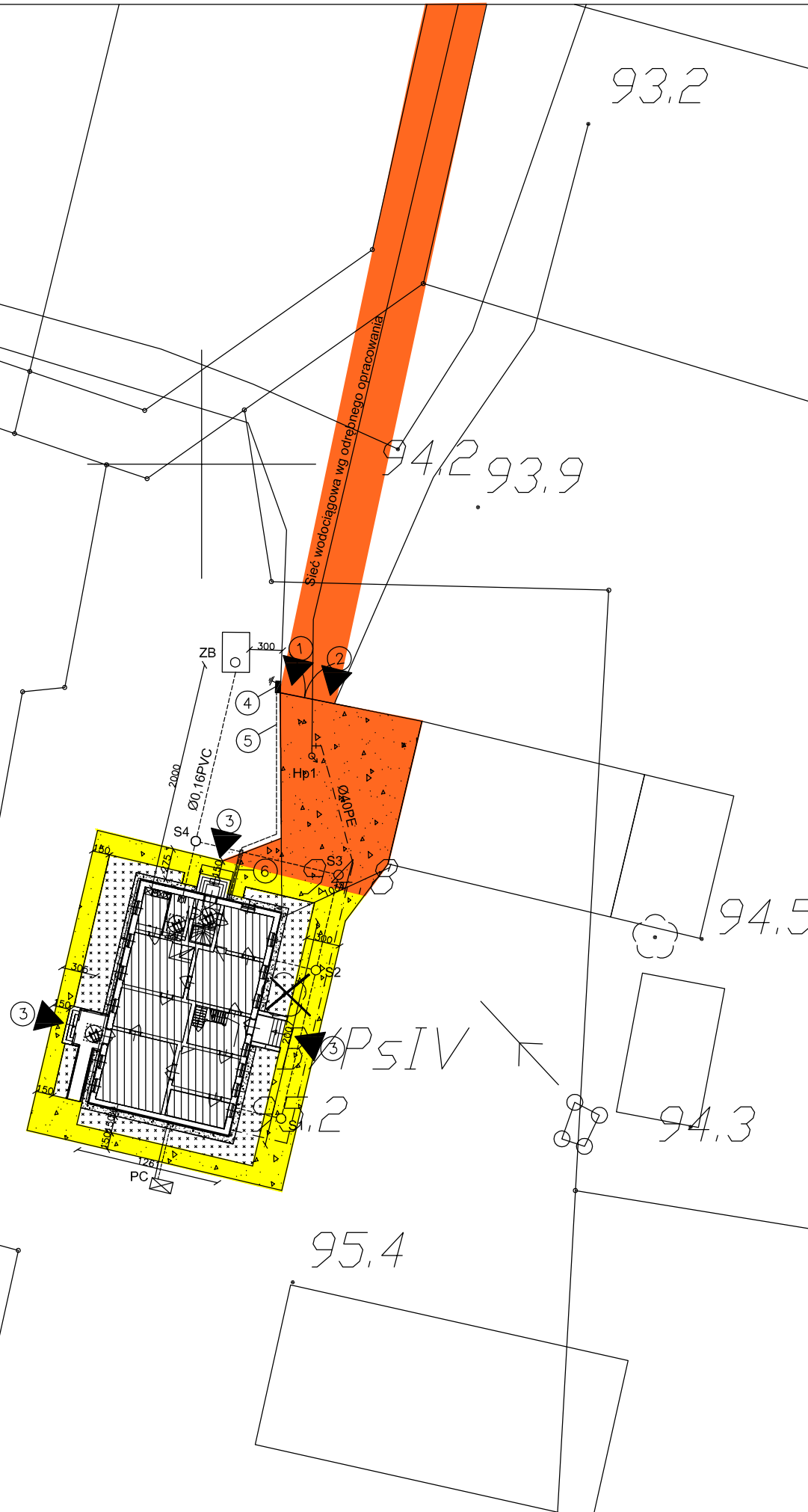
-  - DROGA DOJAZDOWA WRAZ Z PLACEM WEWNĘTRZNYM
-  - ŚCIEŻKI KOMUNIKACYJNE

LEGENDA BRANŻA ARCHITEKTONICZNA

-  PRZEDMIOTOWY BUDYNEK
-  ŚCIEŻKI KOMUNIKACYJNE Z NAWIERZCHNI ŻWIROWEJ 8/16
-  OPASKA Z NAWIERZCHNI ŻWIROWEJ 16/32 nasadzenia zieleni z krzewów i bylin np: ostrokrzew, krzewuszką, malwy, hortensje, bodziszek alpejski, tubin, tulipany, przebiśniegi
-  1 ISTNIEJĄCE wejście na działkę
-  2 ISTNIEJĄCY wjazd bramowy wg odrębnego opracowania
-  3 WEJŚCIE DO BUDYNKU
-  S Pojemnik na odpady bytowe
-  4 Proj. złącze kablowe-pomiarowe
-  5 Proj. kabel YKYzo5x25mm2
-  6 Proj. rura ochronna DVK50mm

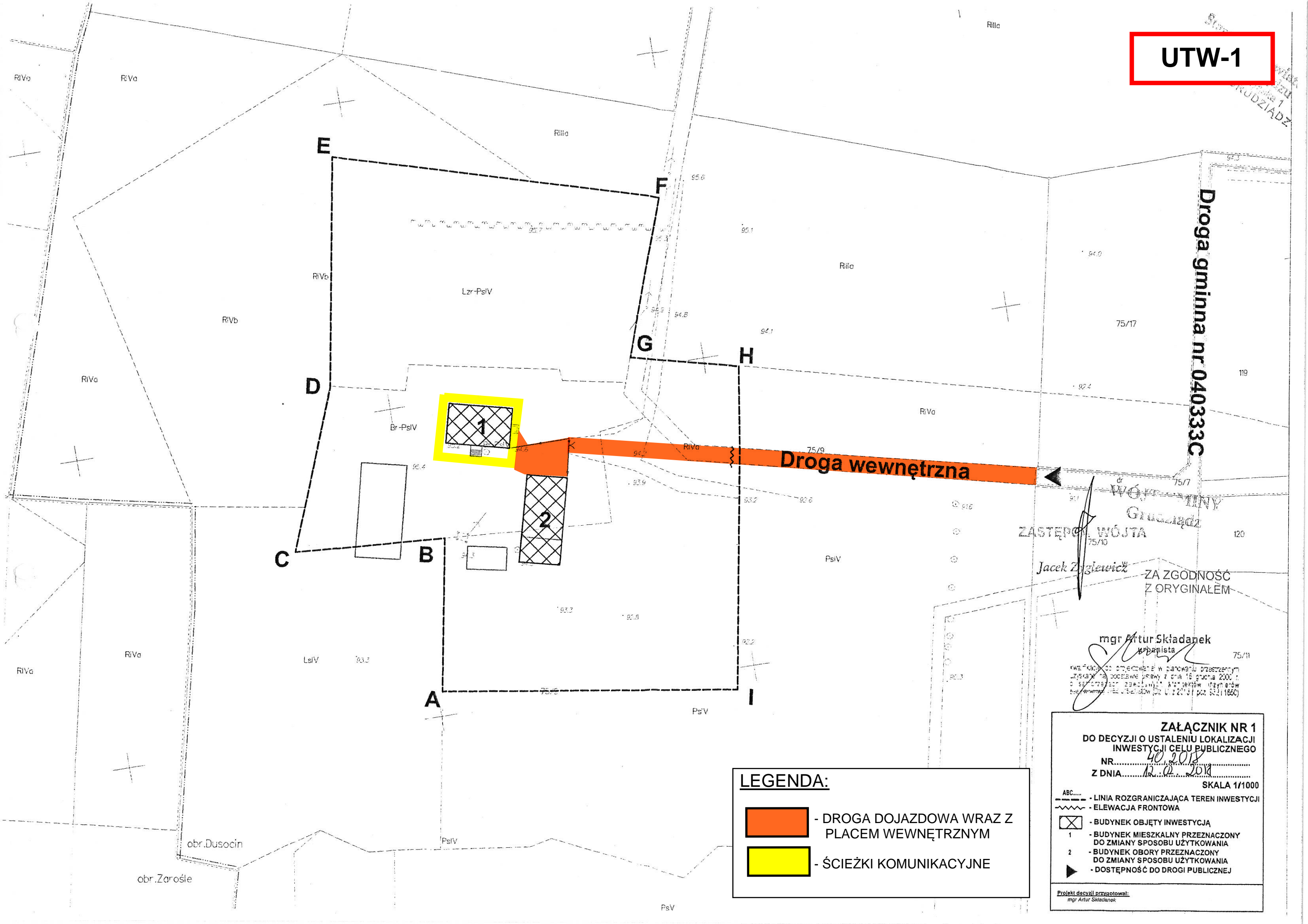
LEGENDA BRANŻA SANITARNA

-  Proj. przyłącze wodociągowe wg odr. projektu
-  Proj. zewnętrzna kanalizacja sanitarna
-  Proj. szczelny zbiornik na ścieki 10m³
-  Proj. pompa ciepła powietrze/woda



TYTUŁ:	
ADAPTACJA ZABYTKOWEJ ZAGRODY WIEJSKIEJ W DUSOCINIE NA EKSPOZYCJE PRZYRODNICZO-HISTORYCZNA PARKU KRAJOBRAZOWEGO GÓRY ŁOSIOWE	
LOKALIZACJA:	
DZIAŁKA 75/9 OBRĘB DUSOCIN GMINA GRUDZIĄDZ	
INWESTOR:	
GMINA GRUDZIĄDZ UL. WYBICKIEGO 38 86-300 GRUDZIĄDZ	
IMIĘ I NAZWISKO:	PODPIS:
PROJEKTANT BRANŻA ARCHITEKTONICZNA: MGR INŻ. ARCH. JANINA CZECHOWSKA-WOJCIK	
SPRAWDZAJĄCY BRANŻA ARCHITEKTONICZNA: MGR INŻ. ARCH. TADEUSZ KREPSKI	
PROJEKTANT BRANŻA ELEKTRYCZNA: INŻ. MACIEJ WOJTAKOWSKI	
SPRAWDZAJĄCY BRANŻA ELEKTRYCZNA: INŻ. MICHAŁ PAWLÓWSKI	
PROJEKTANT BRANŻA SANITARNA: TECH. LESZEK POZNAŃSKI	
SPRAWDZAJĄCY BRANŻA SANITARNA: MGR INŻ. KINGA KAZAŃSKA	
OCHRONA ZABYTKÓW: MGR EWA BOŻEWICZ	
ASYSTENT: INŻ. JACEK WOJTAKOWSKI	
ASYSTENT: INŻ. PRZEMYSŁAW REIMER	
SKALA: 1:500	BRANŻA: ARCHITEKTURA
FAZA PROJEKTU: PB ZAMIENNY	
TYTUŁ RYSUNKU PLAN ZAGOSPODAROWANIA TERENU	
DATA 20.05.2018r	NR RYSUNKU 1

UTW-1



Droga gminna nr 040333C

Droga wewnętrzna

ZASTĘPCA WÓJTY



Jacek Zyglewicz

ZA ZGODNOŚĆ Z ORYGINAŁEM

mgr Artur Składanek
urbanista

Kwalifikacja do opracowania w zakresie przestrzennego zagospodarowania terenu uzyskana na podstawie prawa z dnia 16 grudnia 2000 r. o sposobach oceny i kwalifikacji architektów inżynierów budowlanych i architektów (Dz. U. z 2001 r. poz. 9321 i 1860)



LEGENDA:

-  - DROGA DOJAZDOWA WRAZ Z PLACEM WEWNĘTRZNYM
-  - ŚCIEŻKI KOMUNIKACYJNE

**ZAŁĄCZNIK NR 1
DO DECYZJI O USTALENIU LOKALIZACJI
INWESTYCJI CELU PUBLICZNEGO**

NR.....*40.2018*.....
Z DNIA.....*12.02.2018*.....

SKALA 1/1000

- ABC..... - LINIA ROZGRANICZAJĄCA TEREN INWESTYCJI
- ~~~~~ - ELEVACJA FRONTOWA
-  - BUDYNEK OBJĘTY INWESTYCJĄ
- 1 - BUDYNEK MIESZKALNY PRZEZNACZONY DO ZMIANY SPOSOBU UŻYTKOWANIA
- 2 - BUDYNEK OBORY PRZEZNACZONY DO ZMIANY SPOSOBU UŻYTKOWANIA
-  - DOSTĘPNOŚĆ DO DROGI PUBLICZNEJ

Projekt decyzji przygotował:
mgr Artur Składanek