

95.6

93.2

92.2

S/PSIV

95.3











94.8

94.9





94.2 93.9

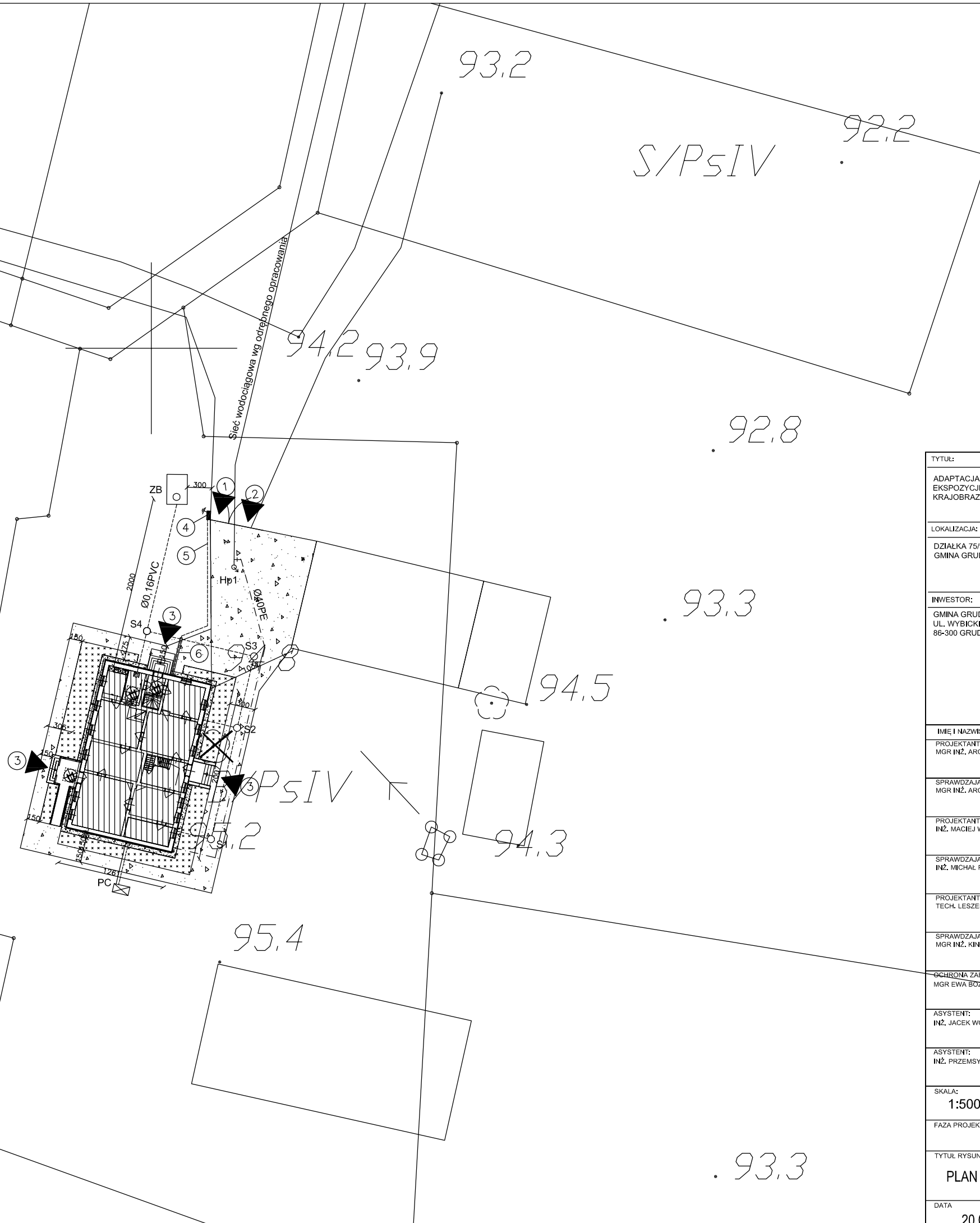
92.8

LEGENDA BRANŻA ARCHYTEKTONICZNA

-  PRZEDMIOTOWY BUDYNEK
-  ŚCIEŻKI KOMUNIKACYJNE Z NAWIERZCHNI ŻWIROWEJ 8/16
-  OPASKA Z NAWIERZCHNI ŻWIROWEJ 16/32 nasadzenia zieleni z krzewów i bylin np: ostrokrzew, krzewuszką, malwy, hortensje, bodziszek alpejski, tubin, tulipany, przebiśniegi
-  1 ISTNIEJĄCE wejście na działkę
-  2 ISTNIEJĄCY wjazd bramowy wg odrębnego opracowania
-  3 WEJŚCIE DO BUDYNKU
-  5 Pojemnik na odpady bytowe
-  4 Proj. złącze kablowe-pomiarowe
-  5 Proj. kabel YKYzo5x25mm2
-  6 Proj. rura ochronna DVK50mm

LEGENDA BRANŻA SANITARNA

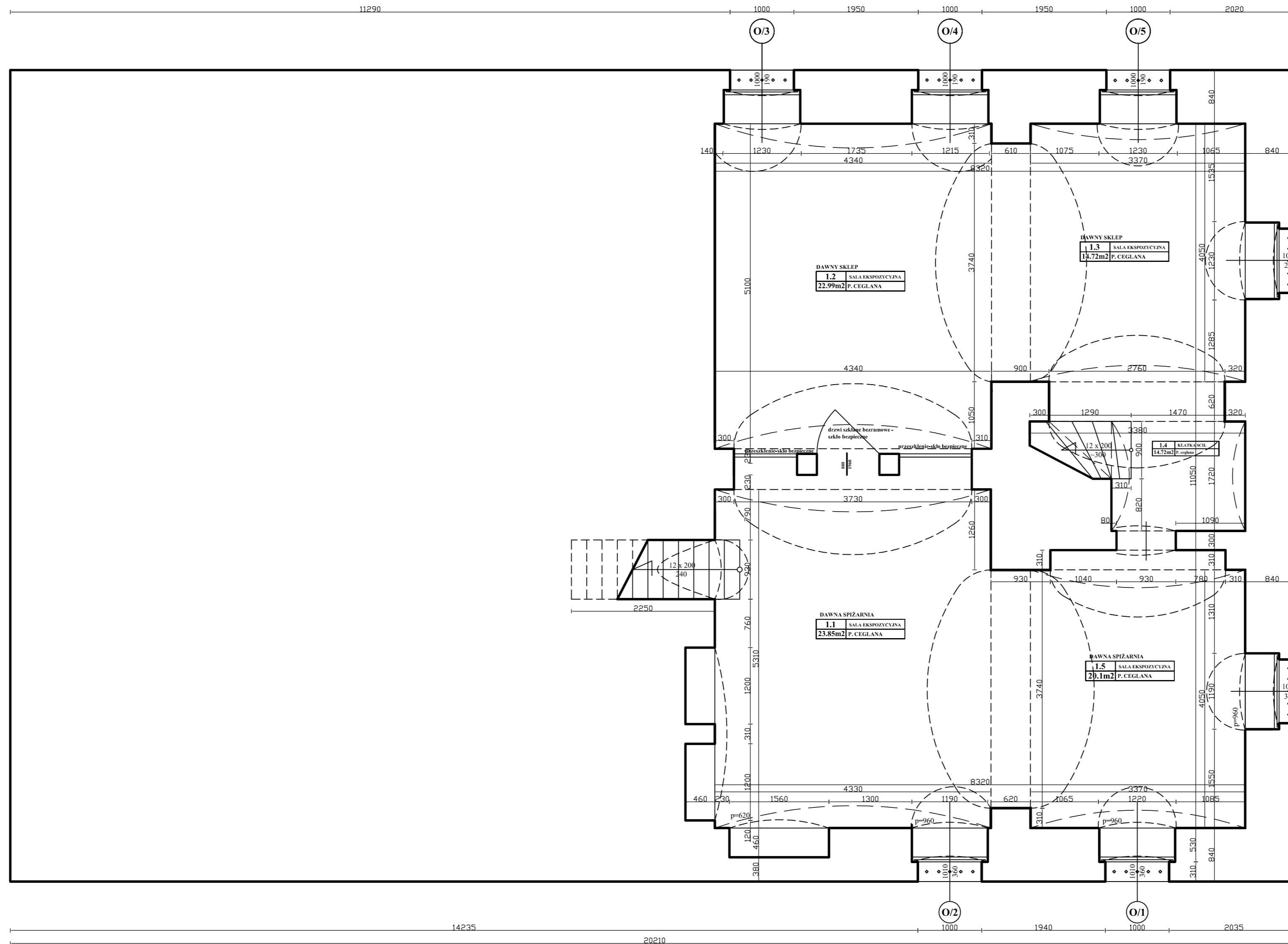

-  $\varnothing 40PE$ Proj. przyłącze wodociągowe wg odr. projektu
-  $\varnothing 0,16$ Proj. zewnętrzna kanalizacja sanitarna
-  ZB Proj. szczelny zbiornik na ścieki 10m³
-  PC Proj. pompa ciepła powietrze/woda



TYTUŁ:	
ADAPTACJA ZABYTKOWEJ ZAGRODY WIEJSKIEJ W DUSOCINIE NA EKSPOZYCJE PRZYRODNICZO-HISTORYCZNA PARKU KRAJOBRAZOWEGO GÓRY ŁOSIOWE	
LOKALIZACJA:	
DZIAŁKA 75/9 OBRĘB DUSOCIN GMINA GRUDZIĄDZ	
INWESTOR:	
GMINA GRUDZIĄDZ UL. WYBICKIEGO 38 86-300 GRUDZIĄDZ	
IMIĘ I NAZWISKO:	PODPIS:
PROJEKTANT BRANŻA ARCHYTEKTONICZNA: MGR INŻ. ARCH. JANINA CZECHOWSKA-WOJCIK	
SPRAWDZAJĄCY BRANŻA ARCHYTEKTONICZNA: MGR INŻ. ARCH. TADEUSZ KREPSKI	
PROJEKTANT BRANŻA ELEKTRYCZNA: INŻ. MACIEJ WOJTAKOWSKI	
SPRAWDZAJĄCY BRANŻA ELEKTRYCZNA: INŻ. MICHAŁ PAWŁOWSKI	
PROJEKTANT BRANŻA SANITARNA: TECH. LESZEK POZNAŃSKI	
SPRAWDZAJĄCY BRANŻA SANITARNA: MGR INŻ. KINGA KAZAŃSKA	
OCHRONA ZABYTKÓW: MGR EWA BOŻEWICZ	
ASYSTENT: INŻ. JACEK WOJTAKOWSKI	
ASYSTENT: INŻ. PRZEMYSŁAW REIMER	
SKALA: 1:500	BRANŻA: ARCHITEKTURA
FAZA PROJEKTU: PB ZAMIENNY	
TYTUŁ RYSUNKU PLAN ZAGOSPODAROWANIA TERENU	
DATA 20.05.2018r	NR RYSUNKU 1

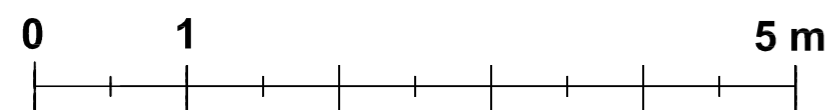
A

B



A

B



Ze względu na planowaną adaptację pomieszczeń piwnicznych na sale ekspozycyjne projektuje się obniżenie posadzki o około 20 cm, w celu podwyższenia pomieszczeń.

ZABRANIA SIĘ UDOSTĘPNIAC OSOBOM TRZECIM-
POZA INWESTOREM, UŻYTKOWNIKIEM LUB
WYKONAWCĄ ROBÓT

TEN RYSUNEK JEST OBJĘTY PRAWAMI
AUTORSKIMI I NIE MOŻE BYĆ UŻYWANY CZY
REPRODUKOWANY W CZĘŚCI LUB
W CAŁOŚCI PRZY WYKORZYSTANIU DO
PRAC BUDOWLANYCH BEZ PISEMNEJ ZGODY
JEDNOSTKI PROJEKTOWEJ

WSZELKIE ZMIANY PROJEKTOWE UZGADNIAC
Z JEDNOSTKĄ PROJEKTOWĄ I KIEROWNIKIEM
BUDOWY. ZMIANY KWALIFIKOWANE JAKO NIE
ISTOTNE ODSTĄPIENIE OD ZATWIERDZONEGO
PROJEKTU BUDOWLANEGO WYMAGAJĄ
RYSUNKÓW ZAMIENNYCH PRZED
PRZYSTĄPIENIEM DO WYKONYWANIA PRAC

TYTUŁ:
Adaptacja zagrody wiejskiej w Dusocinie na ekspozycję przyrodniczo historyczną Parku
Krajobrazowego „Góry Łosiewe”

LOKALIZACJA:
Działka 75/9
Obręb Dusocin

Gmina Grudziądz

INWESTOR:
Gmina Grudziądz
ul. Wybickiego 38
86-300 Grudziądz

IMIE I NAZWISKO: POOPRS:

PROJEKTANT BRANŻA ARCHITEKTONICZNA:
mgr inż. arch. Jolanta Czechowska - Wójcik
A-7036 U/W, Rzeszów

SPRAWDZAJĄCY BRANŻA ARCHITEKTONICZNA:
mgr inż. arch. Tadeusz Knapik
BP-RN-VIZ/21084

ASYSTENT:
ING. PRZEMYSŁAW REIMER

SKALA: 1:50

BRANŻA: ARCHITEKTONICZNA

FAZA PROJEKTU: PROJEKT BUDOWLANO-WYKONAWCZY

TYTUŁ RYSUNKU: RZUT PIWNICY - STAN PROJEKTOWANY

DATA: 20.05.2018r

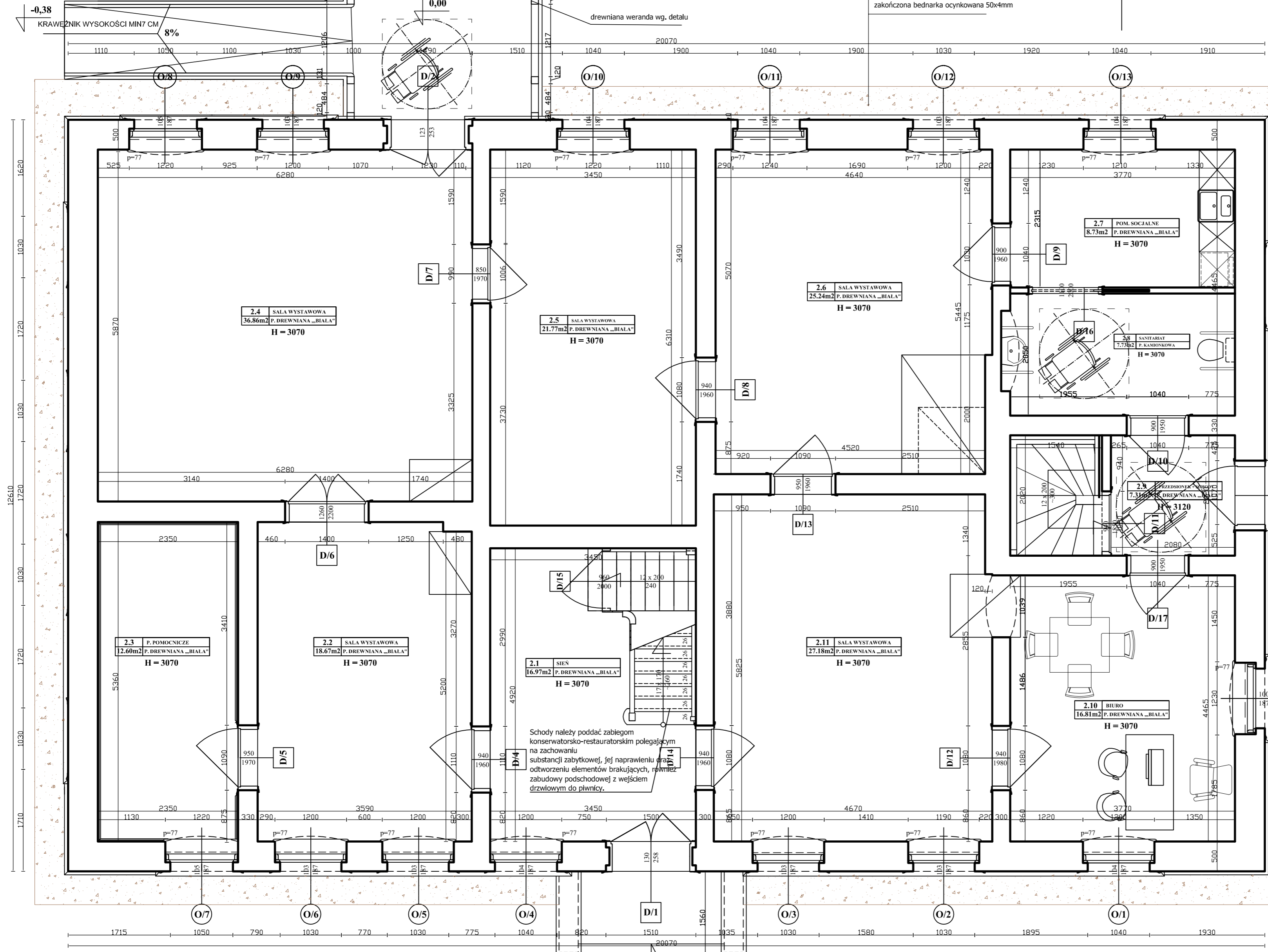

NR RYSUNKU: A-1

POCHYLNIA DLA OSÓB NIEPEŁNOSPRAWNYCH ODPOWIADAJĄCA WARUNKOM OKREŚLONYM W § 70 I 71 W ROZPORZĄDZENIU MINISTRA INFRASTRUKTURY W SPRAWIE WARUNKÓW TECHNICZNYCH, JAKIM POWINNY ODPOWIADAĆ BUDYNKI I ICH USYTUOWANIE
BALUSTRADA POCHYLINI ODPOWIADAJĄCA WARUNKOM OKREŚLONYM W § 298 W ROZPORZĄDZENIU MINISTRA INFRASTRUKTURY W SPRAWIE WARUNKÓW TECHNICZNYCH, JAKIM POWINNY ODPOWIADAĆ BUDYNKI I ICH USYTUOWANIE

-0,60
granitowy podest i stopnie wykonane z płyty i bloków granitu strzegomskiego płomieniowanego

drewniana weranda wg. detalu

opaska żwirowa 16/32mm szer. 50cm zakończona bednarka ocynkowana 50x4mm



Opaskę należy wykonać następująco:
- dokładnie wyprofilować i wyrównać teren pod opaskę zachowując 2% spadek poziomym od budynku w stronę działki
- wytyczyć opaskę wokół budynku na szerokość 50 cm przy użyciu kółków i sznurka
- zamontować betonową ograniczającą opaskę po zewnętrznej stronie i zabezpieczającą żwir przed przesypaniem;
- ułożyć geowłókninę lub czarną agrowłókninę 100-150g/m², w taki sposób, aby w miejscach złączeń nie dochodziło do siebie. Na powierzchni geowłókniny nie powinny powstawać fale ani wyrzyszenia.
- wysypać minimalnie 10 cm warstwę żwiru o frakcji 16-32 mm, dopasowanego fakturą oraz kolorem do kamiennego cokołu. Warstwa żwiru całkowicie powinna zastąpić powierzchnię włókniny.

granitowy podest i stopnie wykonane z płyty i bloków granitu strzegomskiego płomieniowanego

Schody należy poddać zabiegom konserwatorsko-restauratorskim polegającym na zachowaniu substancji zabytkowej, jej naprawieniu oraz odtworzeniu elementów brakujących, również zabudowy podschodowej z wejściem drzwiowym do piwnicy.

otynkowane bariery, z odtworzeniem betonowej poręczy o profilowanych krawężlach, nawiązujących do profilu gzymsu parapetowego elewacji

granitowy podest i stopnie wykonane z płyty i bloków granitu strzegomskiego płomieniowanego

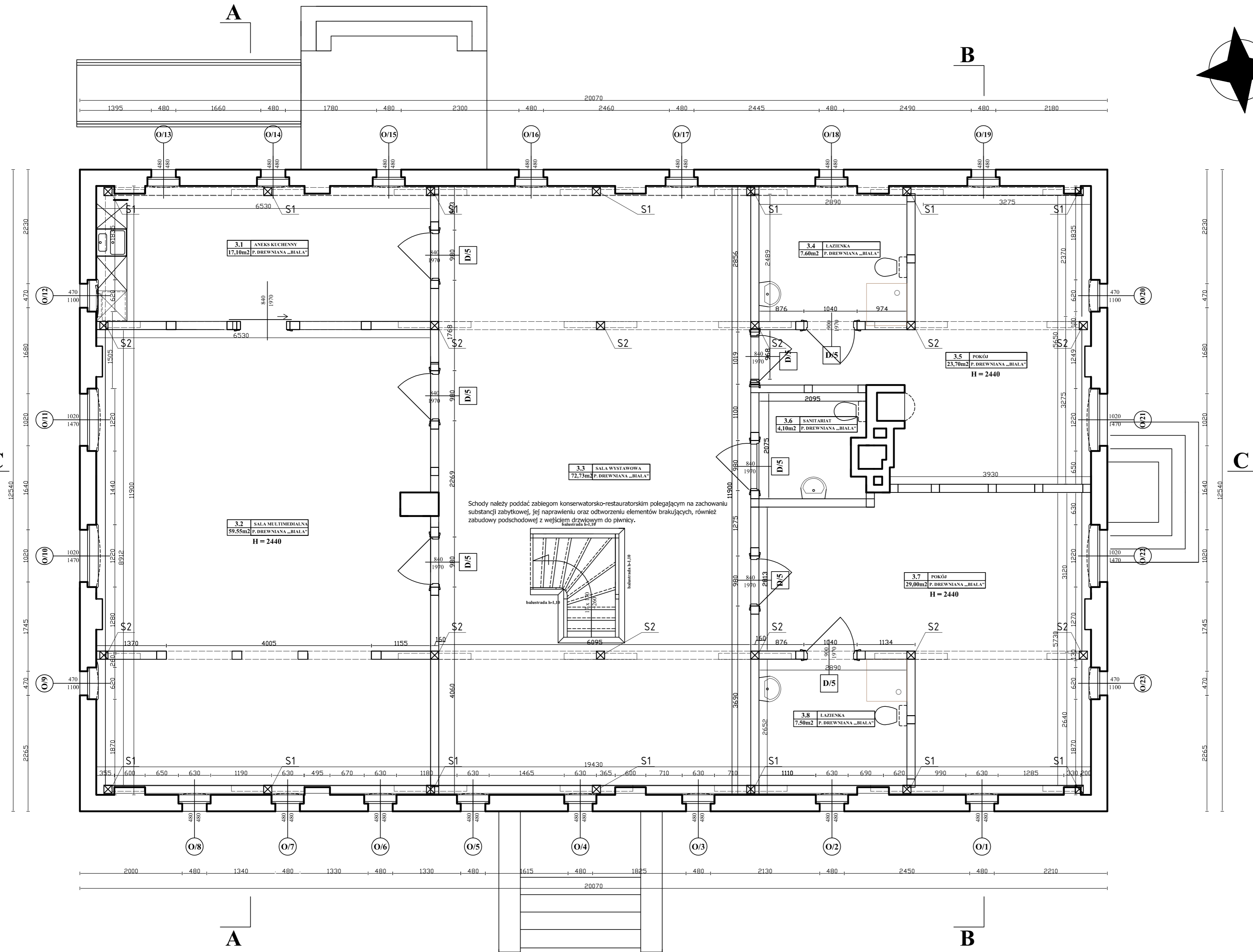

ZABRANIA SIĘ UDOSTĘPNIAC OSOBOM TRZECIM POZA INWESTOREM, UŻYTKOWNIKIEM LUB WYKONAWCĄ ROBÓT

TEN RYSUNEK JEST OBJĘTY PRAWAMI AUTORSKIMI I NIE MOŻE BYĆ UŻYWANY CZY REPRODUKOWANY W CZĘŚCI LUB W CAŁOŚCI PRZY WYKORZYSTANIU DO PRAC BUDOWLANYCH BEZ PISEMNEJ ZGODY JEDNOSTKI PROJEKTOWEJ

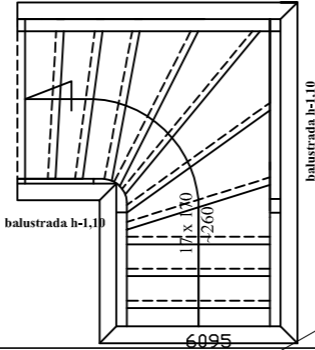
WSZELKIE ZMIANY PROJEKTOWE UZGADNIAC Z JEDNOSTKĄ PROJEKTOWĄ I KIEROWNIKIEM BUDOWY. ZMIANY KWALIFIKOWANE JAKO NIE ISTOTNE ODSTĄPIENIE OD ZATWIERDZONEGO PROJEKTU BUDOWLANEGO WYMAGAJĄ RYSUNKÓW ZAMIENNYCH PRZED PRZYSTĄPIENIEM DO WYKONYWANIA PRAC

TYTUŁ: Adaptacja zagrody wiejskiej w Dusocinie na ekspozycję przyrodniczo historyczną Parku Krajobrazowego „Góry Łosielowe”	
LOKALIZACJA: Działka 75/9 Obręb Dusocin Gmina Grudziądz	
INWESTOR: Gmina Grudziądz ul. Wybickiego 38 86-300 Grudziądz	
IME I NAZWISKO:	PODPIS:
PROJEKTANT BRANŻA ARCHITEKTONICZNA: mgr inż. arch. Jolanta Czechowska - Wójcik A-7016 LUK, Rzeszów	
SPRAWDZAJĄCY BRANŻA ARCHITEKTONICZNA: mgr inż. arch. Tadeusz Kraspiński BP-RN-VIZ/21084	
ASYSTENT: ING. PRZEMYSŁAW REMER	

SKALA: 1:50	BRANŻA: ARCHITEKTONICZNA
FAZA PROJEKTU: PROJEKT BUDOWLANO-WYKONAWCZY	
TYTUŁ RYSUNKU: RZUT PARTERU - STAN PROJEKTOWANY	
DATA: 20.05.2018r	NR RYSUNKU: A-2



Schody należy poddać zabiegom konserwatorsko-restauratorskim polegającym na zachowaniu substancji zabytkowej, jej naprawieniu oraz odtworzeniu elementów brakujących, również zabudowy podschodowej z wejściem drzwiowym do piwnicy.



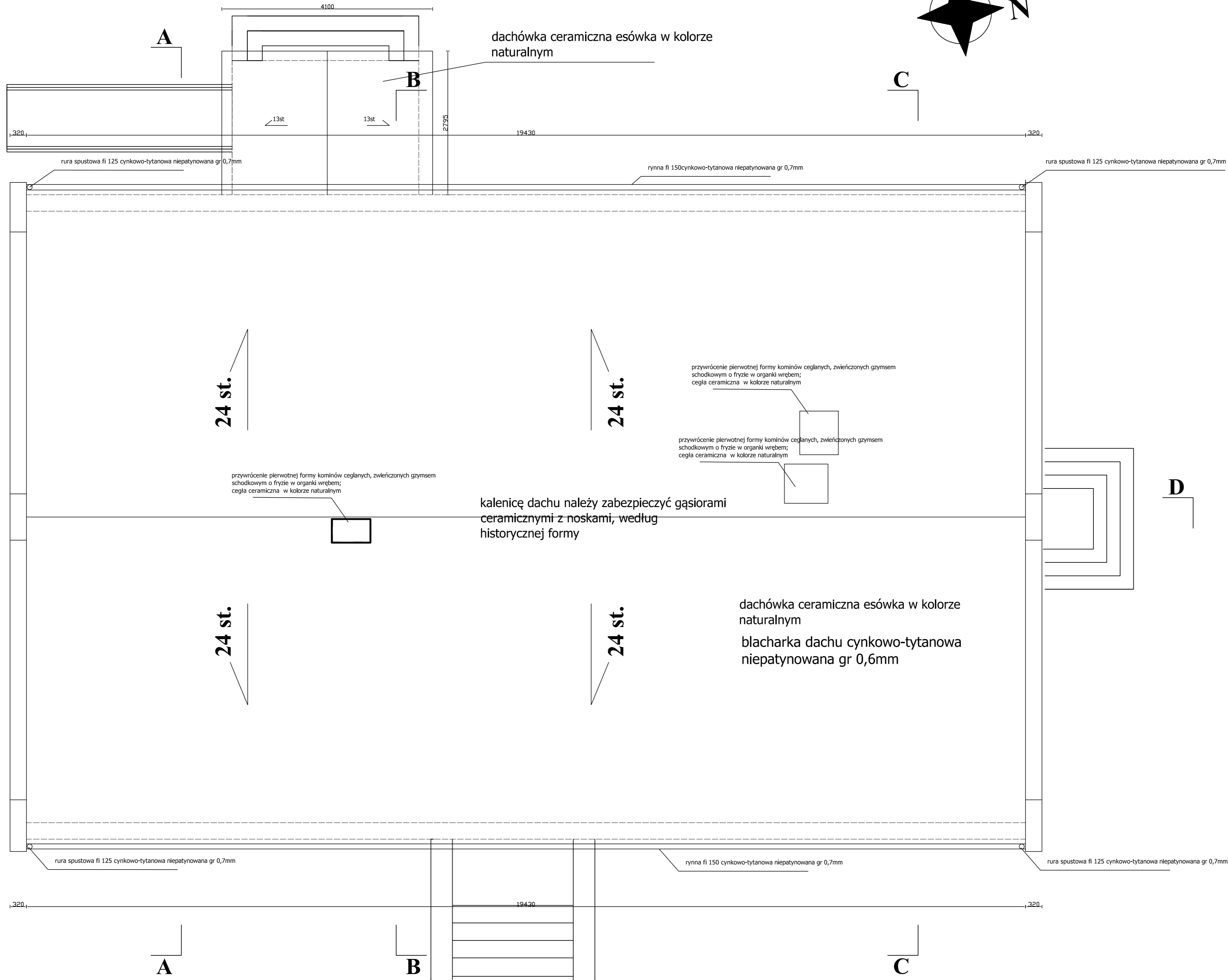

ZABRANIA SIĘ UDOSTĘPNIAC OSOBOM TRZECIM-POZA INWESTOREM, UŻYTKOWNIKIEM LUB WYKONAWCĄ ROBÓT

TEN RYSUNEK JEST OBJĘTY PRAWAMI AUTORSKIMI I NIE MOŻE BYĆ UŻYTY CZY REPRODUKOWANY W CZĘŚCI LUB W CAŁOŚCI PRZY WYKORZYSTANIU DO PRAC BUDOWLANYCH BEZ PISEMNEJ ZGODY JEDNOSTKI PROJEKTOWEJ

WSZELKIE ZMIANY PROJEKTOWE UZGADNIAC Z JEDNOSTKĄ PROJEKTOWĄ I KIEROWNIKIEM BUDOWY. ZMIANY KWALIFIKOWANE JAKO NIE ISTOTNE ODSTĄPIENIE OD ZATWIERDZONEGO PROJEKTU BUDOWLANEGO WYMAGAJĄ RYSUNKÓW ZAMIENNYCH PRZED PRZYSTĄPIENIEM DO WYKONYWANIA PRAC

TYTUŁ: Adaptacja zagrody wiejskiej w Dusocinie na ekspozycję przyrodniczo historyczną Parku Krajobrazowego „Góry Łosiewe”	
LOKALIZACJA: Działka 75/9 Obręb Dusocin Gmina Grudziądz	
INWESTOR: Gmina Grudziądz ul. Wybickiego 38 86-300 Grudziądz	
IMIE I NAZWISKO:	PODPIS:
PROJEKTANT BRANŻA ARCHITEKTONICZNA: mgr inż. arch. Jolanta Czachowska - Wójcik A-7016 U/W, Rzeszów	
SPRAWDZAJĄCY BRANŻA ARCHITEKTONICZNA: mgr inż. arch. Tadeusz Kraspiński BP-RN-VIZ2/1084	
ASYSTENT: ING. PRZEMYSŁAW REMER	

SKALA: 1:50	BRANŻA: ARCHITEKTONICZNA
FAZA PROJEKTU: PROJEKT BUDOWLANO-WYKONAWCZY	
TYTUŁ RYSUNKU: RZUT PODDASZA - STAN PROJEKTOWANY	
DATA: 20.05.2018r	NR RYSUNKU: A-3



1. przy montażu pokrycia należy zastosować grzebień (wróblówki) lub taśmy wentylacyjne okapu oraz taśmy wentylacyjne kalenicy, w kolorze dachówki. Taśmy kalenicowe należy tak montować, aby ich krawędzie nie wychodziły poza linię gąsiorów
2. Szyki wszystkich połączeń dachowych ze szczytami, kominami oraz okienkami dachowymi należy zabezpieczyć opierzeniem z blachy cynkowo-tytanowej niepatynowanej o grubości 0,60. Opierzenie powinno być wykonane w formie dwuczęściowej, górnej listwy wpuszczonej w szczyt lub komin i dolnej rynienki z rąbkiem stojącym, połączonej z górną listwą na rąbek. Opierzenie przy szczytach nie powinno wystawać ponad fałę dachówki nie więcej niż 20mm Ostateczną formę opierzenia należy uzgodnić z nadzorem konserwatorskim.
3. pas nadrynnowy oraz podrynnowy leżący na gzymsie należy wykonać z blachy cynkocynkowej niepatynowanej o grubości 0,60. Wszystkie łączenia odcinków pasów powinny być wykonane na rąbek leżący i zgodnie z wymogami producenta. Pas podrynnowy powinien być wykończony wulstem lub kapinosem.;

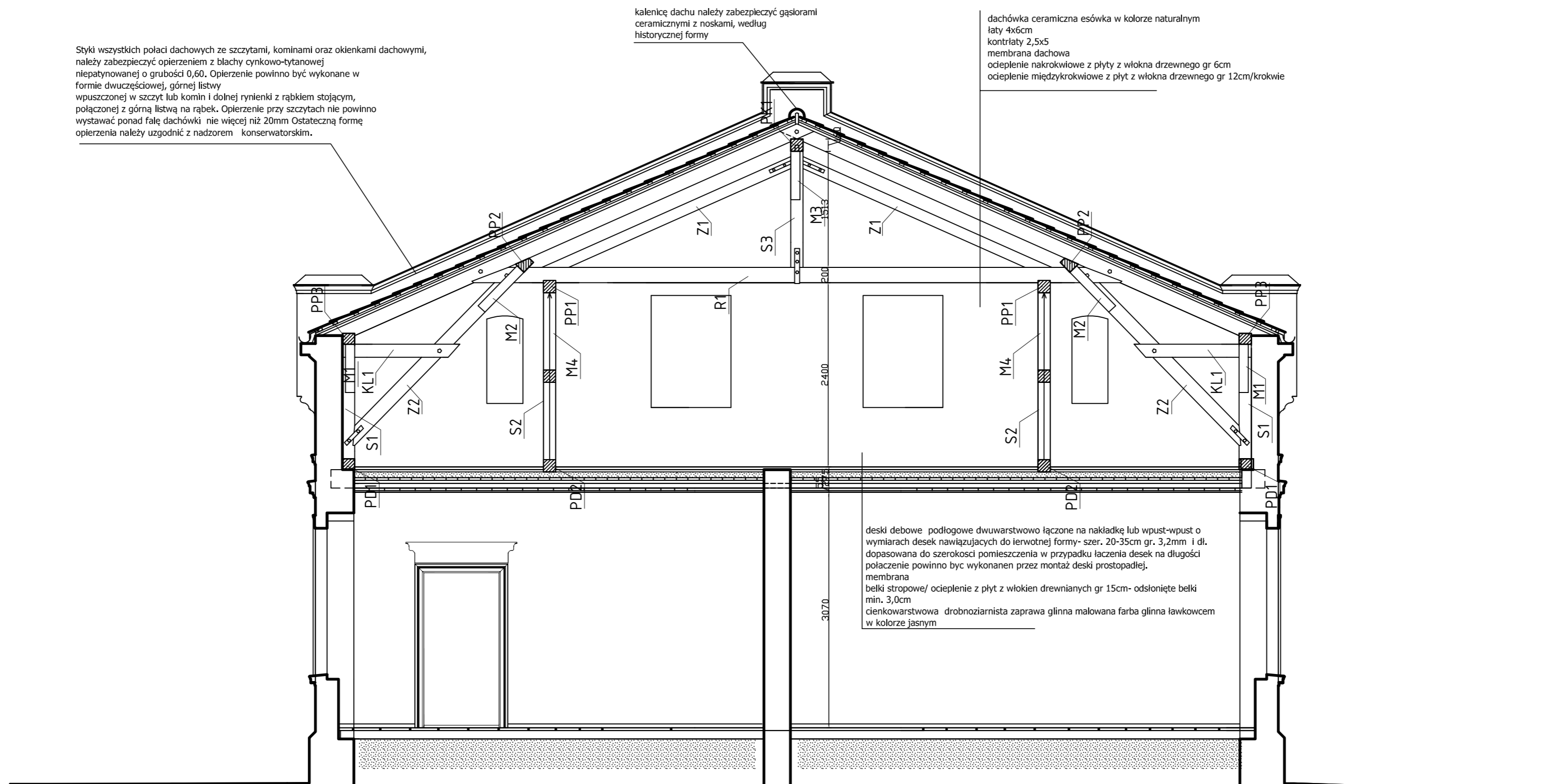
ZABRANIA SIĘ UDOSTĘPNIAC OSOBOM TRZECIM POZA INWESTORA, UŻYTKOWNIKIEM LUB WYKONAWCĄ ROBÓT	
TEN RYSUNEK JEST OBJĘTY PRAWAMI AUTORSKIMI I NIE MOŻE BYĆ UŻYWANY CZY REPRODUKOWANY W CAŁOŚCI LUB W CZĘŚCI PRZY WYKORZYSTANIU DO PRAC BUDOWLANYCH BEZ PISEMNEJ ZGODY JEDNOSTKI PROJEKTOWEJ	
WSZELKIE ZMIANY PROJEKTOWE UZGADNIAC Z JEDNOSTKĄ PROJEKTOWĄ I KIEROWNIKIEM BUDOWY. ZMIANY KWALIFIKOWANE JAKO NIE ISTOTNE ODSTĄPIENIE OD ZATWIERDZONEGO PROJEKTU BUDOWLANEGO WYMAGAJĄ RYSUNKÓW ZAMIENNYCH PRZED PRZYSTĄPIENIEM DO WYKONYWANIA PRAC	
TYTUŁ:	
Adaptacja zagrody wiejskiej w Dusocinie na ekspozycje przyrodniczo historyczną Parku Krajobrazowego „Góry Łosicowe”	
LOKALIZACJA:	
Działka 75/9 Obręb Dusocin Gmina Grudziądz	
INWESTOR:	
Gmina Grudziądz ul. Wybickiego 38 86-300 Grudziądz	
IMIĘ I NAZWISKO:	PODPIS:
PROJEKTANT BRANŻA ARCHITEKTONICZNA: mgr inż. arch. Justyna Czechowska - Węjska A-70164 LUM, Reszów	
SPRAWDZAJĄCY BRANŻA ARCHITEKTONICZNA: mgr inż. arch. Tomasz Kropski BPN-197227034	
ASYSTENT: ING. PRZEMYSŁAW REIMER	
SKALA:	BRANŻA:
1:50	ARCHITEKTONICZNA
FAZA PROJEKTU: PROJEKT BUDOWLANO-WYKONAWCZY	
TYTUŁ RYSUNKU: RZUT DACHU - STAN PROJEKTOWANY	
DATA:	NR RYSUNKU:
20.05.2018r	A-4

Styki wszystkich połaci dachowych ze szczytami, kominami oraz okienkami dachowymi, należy zabezpieczyć opierzeniem z blachy cynkowo-tytanowej niepalenowanej o grubości 0,60. Opierzenie powinno być wykonane w formie dwuczęściowej, górnej listwy wypuszczonej w szczyt lub komin i dolnej rynienki z rąbkami stojącym, połączonej z górną listwą na rąbek. Opierzenie przy szczytach nie powinno wystawać ponad fałę dachówki nie więcej niż 20mm Ostateczną formę opierzenia należy uzgodnić z nadzorem konserwatorskim.

kalenicę dachu należy zabezpieczyć gąsiorami ceramicznymi z noskami, według historycznej formy

dachówka ceramiczna esówka w kolorze naturalnym
łaty 4x6cm
kontrłaty 2,5x5
membrana dachowa
ocieplenie nakrokwiowe z płyty z włókna drzewnego gr 6cm
ocieplenie międzykrokwiowe z płyt z włókna drzewnego gr 12cm/krokwie

deski debowe podłogowe dwuwarstwowe łączone na nakładkę lub wpust-wpust o wymiarach desek nawalających do lutownej formy- szer. 20-35cm gr. 3,2mm i dl. dopasowana do szerokości pomieszczenia w przypadku łączenia desek na długości połączenie powinno być wykonane przez montaż deski prostopadłej.
membrana
belki stropowe/ ocieplenie z płyt z włókien drewnianych gr 15cm- odstosowane belki min. 3,0cm
cienkowarstwowa drobnoziarnista zaprawa glinna malowana farbą glinną lawkowcem w kolorze jasnym



ZABRANIA SIĘ UDOSTĘPNIĄC OSOBOM TRZECIM- POZA INWESTOREM, UŻYTKOWNIKIEM LUB WYKONAWCĄ ROBÓT

TEN RYSUNEK JEST OBJĘTY PRAWAMI AUTORSKIMI I NIE MOŻE BYĆ UŻYWANY CZY REPRODUKOWANY W CAŁOŚCI LUB W CZĘŚCI PRZY WYKORZYSTANIU DO PRAC BUDOWLANYCH BEZ PISEMNEJ ZGODY JEDNOSTKI PROJEKTOWEJ

WSZELKIE ZMIANY PROJEKTOWE UZGADNIAC Z JEDNOSTKĄ PROJEKTOWĄ I KIEROWNIKIEM BUDOWY. ZMIANY KWALIFIKOWANE JAKO NIE ISTOTNE ODSTĄPIENIE OD ZATWIERDZONEGO PROJEKTU BUDOWLANEGO WYMAGAJĄ RYSUNKÓW ZAMIENNYCH PRZED PRZYSTĄPIENIEM DO WYKONYWANIA PRAC

TYTUŁ:
Adaptacja zagrody wiejskiej w Dusocinie na ekspozycje przyrodniczo historyczną Parku Krajobrazowego „Góry Sosnowe”

LOKALIZACJA:
Działka 75/9
Obręb Dusocin
Gmina Grudziądz

INWESTOR:
Gmina Grudziądz
ul. Wybickiego 38
86-300 Grudziądz

IMIE I NAZWISKO:	PODPIS:
PROJEKTANT BRANŻA ARCHITEKTONICZNA: mgr inż. arch. Jarosław Czechowski - Wojcik A-7004 L.W. Roznow	
SPRAWDZAJĄCY BRANŻA ARCHITEKTONICZNA: mgr inż. arch. Tomasz Kropka BFRANKWIZYTOSIA	

ASYSTENT:
ING. PRZEMYSŁAW REIMER

SKALA: 1:50	BRANŻA: ARCHITEKTONICZNA
----------------	-----------------------------

FAZA PROJEKTU:
PROJEKT
BUDOWLANO-WYKONAWCZY

TYTUŁ RYSUNKU:
PRZEKRÓJ A-A - STAN PROJEKTOWANY

DATA: 20.05.2018r	NR RYSUNKU: A-5
----------------------	--------------------

Styki wszystkich połaci dachowych ze szczytami, kominami oraz okienkami dachowymi, należy zabezpieczyć opierzeniem z blachy cynkowo-tytanowej niepatynowanej o grubości 0,60. Opierzenie powinno być wykonane w formie dwuczęściowej, górnej listwy wpuszczonej w szczyt lub komin i dolnej rynienki z rąbkiem stojącym, połączonej z górną listwą na rąbek. Opierzenie przy szczytach nie powinno wystawać ponad fałę dachówki nie więcej niż 20mm. Ostateczną formę opierzenia należy uzgodnić z nadzorem konserwatorskim.

kalenicę dachu należy zabezpieczyć gąsiorami ceramicznymi z noskami, według historycznej formy

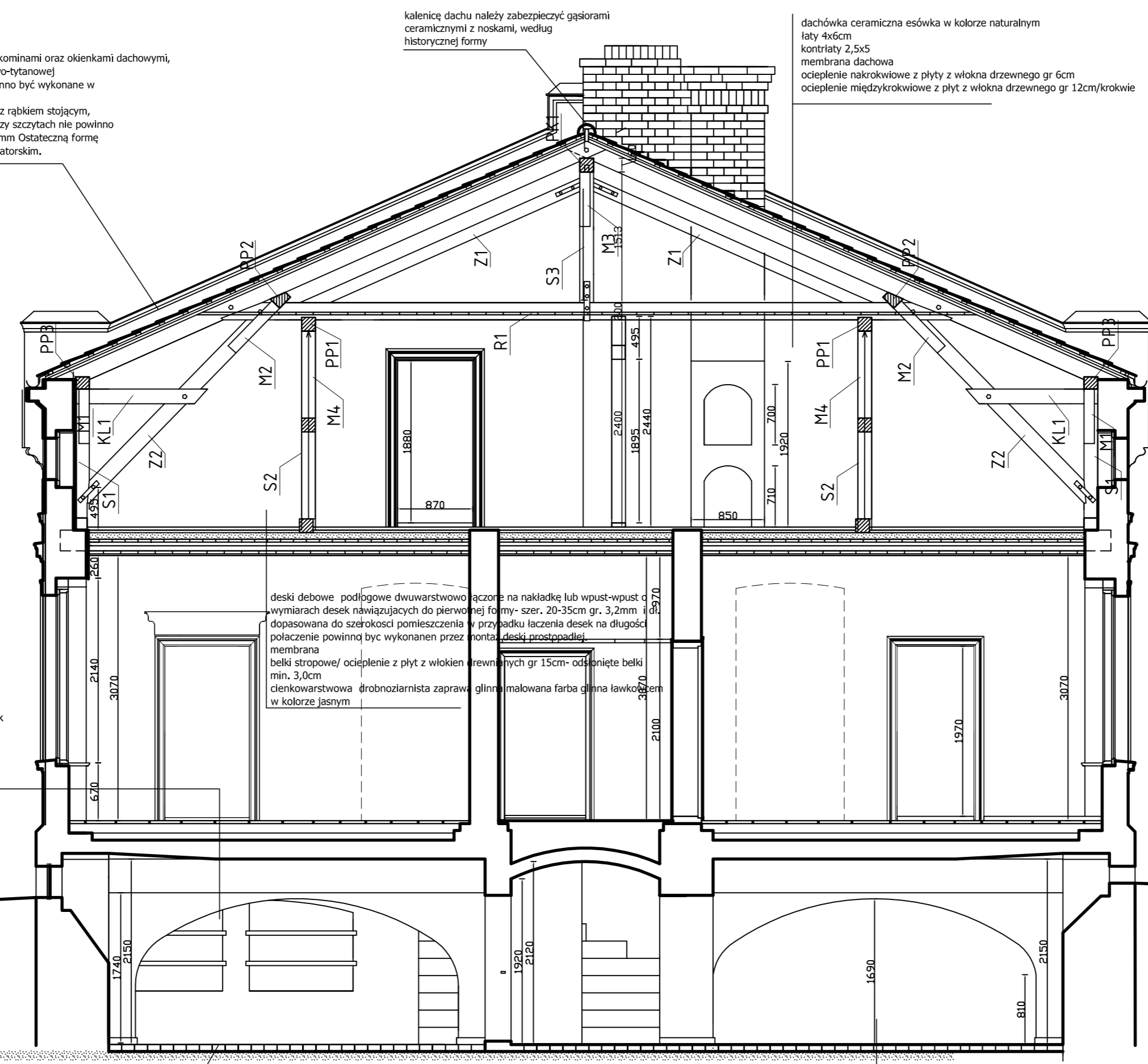
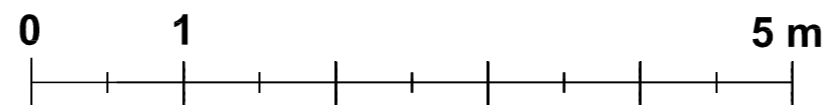
dachówka ceramiczna esówka w kolorze naturalnym
łaty 4x6cm
kontrłaty 2,5x5
membrana dachowa
ocieplenie nakrokwiowe z płyty z włókna drzewnego gr 6cm
ocieplenie międzykrokwiowe z płyt z włókna drzewnego gr 12cm/krokwie

deski dębowe podłogowe łączone na nakładkę lub wpust-wpust o wymiarach desek nawiązujących do pierwotnej formy- szer. 20-35cm gr. 3,2mm i dl. dopasowana do szerokości pomieszczenia
membrana
legary/ ocieplenie z keramzytu izolacja p. wilgotnowa istniejący strop łukowy

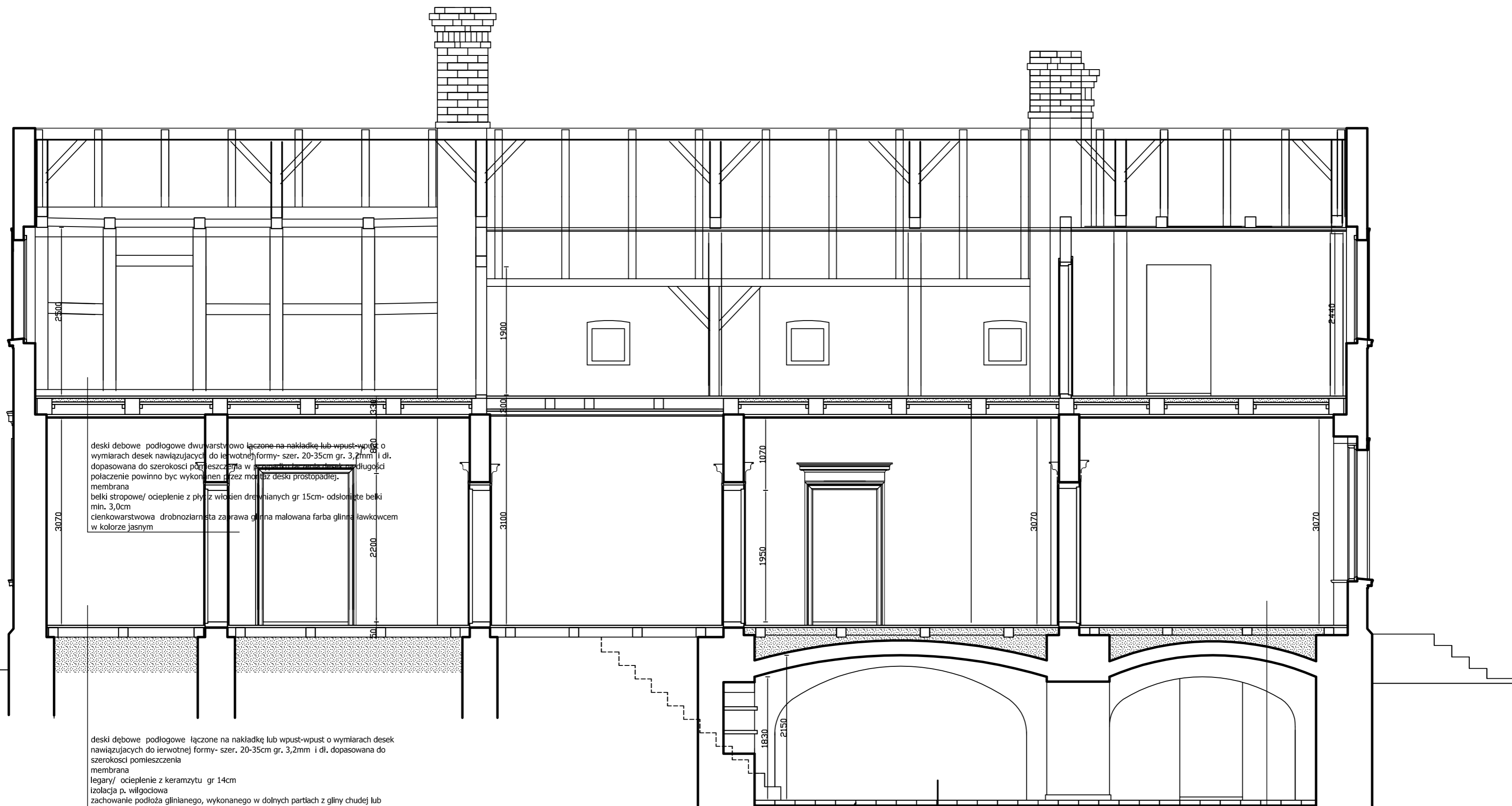
deski dębowe podłogowe dwuwarstwowo łączone na nakładkę lub wpust-wpust o wymiarach desek nawiązujących do pierwotnej formy- szer. 20-35cm gr. 3,2mm i dl. dopasowana do szerokości pomieszczenia w przypadku łączenia desek na długość połączenie powinno być wykonane przez montaż deski prostopadłej
membrana
belki stropowe/ ocieplenie z płyt z włókna drzewnego gr 15cm- odsłonięte belki min. 3,0cm
cienkowarstwowa drobnziarnista zaprawa glinna malowana farbą glinną tawkoem w kolorze jasnym

odtworzenie posadzki historycznej, ceglanej, o pierwotnym, udokumentowanym układzie, należy wykonać na całej powierzchni piwnicy, przy zastosowaniu ręcznie formowanych płytek ceglanych, o podwyższonym stopniu ścieralności, o wymiarach 290x140x15mm, układanych na kleju do płytek z trasem; następnie spoinowanych zaprawą trasową do fugowania i impregnowanych powierzchniowo, edytowanymi przez producenta środkami, przy zachowaniu matowego wykończenia.

formowane płytki ceglane 290x140x15mm układane na kleju do płytek na ogrzewanie podłogowe
wyłewka anhydrytowa gr 5cm/ rurki ogrzewania wodnego
folia ogrzewania podłogowego
szlichta perlitobetonu gr 10cm
folia izolacyjna Pe gr 0,6mm
ubity piasek gr 20cm



ZABRANIA SIĘ UDOSTĘPNIĄC OSOBOM TRZECIM POZA INWESTORA, UŻYTKOWNIKIEM LUB WYKONAWCĄ ROBÓT	
TEN RYSUNEK JEST OBJĘTY PRAWAMI AUTORSKIMI I NIE MOŻE BYĆ UŻYTY CZY REPRODUKOWANY W CAŁOŚCI LUB W CZĘŚCI PRZY WYKORZYSTANIU DO PRAC BUDOWLANYCH BEZ PISEMNEJ ZGODY JEDNOSTKI PROJEKTOWEJ	
WSZELKIE ZMIANY PROJEKTOWE UZGADNIAC Z JEDNOSTKĄ PROJEKTOWĄ I KIEROWNIKIEM BUDOWY. ZMIANY KWALIFIKOWANE JAKO NIE ISTOTNE ODSTĄPIENIE OD ZATWIERDZONEGO PROJEKTU BUDOWLANEGO WYMAGAJĄ RYSUNKÓW ZAMIENNYCH PRZED PRZYSTĄPIENIEM DO WYKONYWANIA PRAC	
TYTUŁ: Adaptacja zagrody wiejskiej w Dusocinie na ekspozycji przyrodniczo historyczną Parku Krajobrazowego „Góry Sosnowe”	
LOKALIZACJA: Działka 75/9 Obręb Dusocin Gmina Grudziądz	
INWESTOR: Gmina Grudziądz ul. Wybickiego 38 86-300 Grudziądz	
IME I NAZWISKO:	PODPIS:
PROJEKTANT BRANŻA ARCHITEKTONICZNA: mgr inż. Jacek Jarosław Czuchra - Wojcik A-7016 L.W. Roznow	
SPRAWDZAJĄCY BRANŻA ARCHITEKTONICZNA: mgr inż. arch. Tadeusz Kropka BPR-NWZGZTOSIA	
ASYSTENT: INŻ. PRZEMYSŁAW REIMER	
SKALA: 1:50	BRANŻA: ARCHITEKTONICZNA
FAZA PROJEKTU: PROJEKT BUDOWLANO-WYKONAWCZY	
TYTUŁ RYSUNKU: PRZEKRÓJ B-B - STAN PROJEKTOWANY	
DATA: 20.05.2018r	NR RYSUNKU: A-6



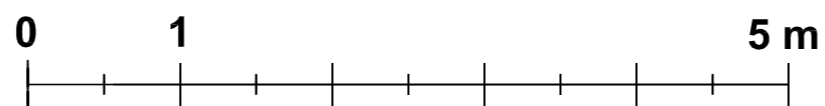
deski dębowe podłogowe dwuwarstwowo łączone na nakładkę lub wpust-wpust o wymiarach desek nawiązujących do lewotnej formy- szer. 20-35cm gr. 3,2mm i dl. dopasowana do szerokości pomieszczenia w przypadku łączenia desek na długości połączenie powinno być wykonane przez montaż deski prostopadłej, membrana
 belki stropowe/ ocieplenie z płyt z włóknem drewnianych gr 15cm- odstąpienie belki min. 3,0cm
 cienkowarstwowa drobnziarnista zaprawa glinna malowana farbą glinną i lakierowcem w kolorze jasnym

deski dębowe podłogowe łączone na nakładkę lub wpust-wpust o wymiarach desek nawiązujących do lewotnej formy- szer. 20-35cm gr. 3,2mm i dl. dopasowana do szerokości pomieszczenia
 membrana
 legary/ ocieplenie z keramzytu gr 14cm
 izolacja p. wilgociowa
 zachowanie podłoża glinianego, wykonanego w dolnych partiach z gliny chudej lub gliny wymieszanej ze żwiru oraz górnych z gliny chudej wymieszanej z młatem ceramicznym i wapnem.

odtworzenie posadzki historycznej, ceglanej, o pierwotnym, udokumentowanym układzie, należy wykonać na całej powierzchni płaskiej, przy zatasowaniu ręcznie formowanych płytek ceglanych, o podwyższonym stopniu ścieralności, o wymiarach 290x140x15mm, układanych na kleju do płytek z trasem; następnie spoinowanych zaprawą trasową do fugowania i impregnowanych powierzchniowo, edytowanymi przez producenta środkami, przy zachowaniu matowego wykończenia.

formowane płytki ceglane 290x140x15mm układane na kleju do płytek na ogrzewanie podłogowe
 wylewka anhydrytowa gr 5cm/ rurki ogrzewania wodnego
 folia ogrzewania podłogowego
 szlichta perlitobetonu gr 10cm
 folia izolacyjna Pe gr 0,6mm
 ubity piasek gr 20cm

deski dębowe podłogowe łączone na nakładkę lub wpust-wpust o wymiarach desek nawiązujących do lewotnej formy- szer. 20-35cm gr. 3,2mm i dl. dopasowana do szerokości pomieszczenia w przypadku łączenia desek na długości połączenie powinno być wykonane przez montaż deski prostopadłej, membrana
 legary/ ocieplenie z keramzytu izolacja p. wilgociowa
 listwiec strop łukowy

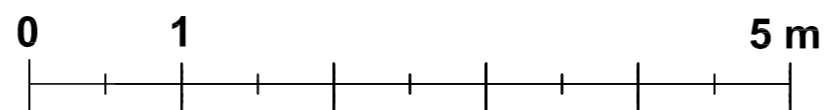



ZABRANIA SIĘ UDOSTĘPNIĄC OSOBOM TRZECIM- POZA INWESTOREM, UŻYTKOWNIKIEM LUB WYKONAWCĄ ROBÓT

TEN RYSUNEK JEST OBJĘTY PRAWAMI AUTORSKIMI I NIE MOŻE BYĆ UŻYWANY CZY REPRODUKOWANY W CZĘŚCI LUB W CAŁOŚCI PRZY WYKORZYSTANIU DO PRAC BUDOWLANYCH BEZ PISEMNEJ ZGODY JEDNOSTKI PROJEKTOWEJ

WSZELKIE ZMIANY PROJEKTOWE UZGADNIĄC Z JEDNOSTKĄ PROJEKTOWĄ I KIEROWNIKIEM BUDOWY. ZMIANY KWALIFIKOWANE JAKO NIE ISTOTNE ODSTĄPIENIE OD ZATWIERDZONEGO PROJEKTU BUDOWLANEGO WYMAGAJĄ RYSUNKÓW ZAMIENNYCH PRZED PRZYSTĄPIENIEM DO WYKONYWANIA PRAC

TYTUŁ:	
Adaptacja zagrody wiejskiej w Duszynie na ekspozycję przyrodniczo historyczną Parku Krajobrazowego „Góry Łosicowe”	
LOKALIZACJA:	
Działka 75/9	
Obręb Duszynie	
Gmina Grudziądz	
INWESTOR:	
Gmina Grudziądz	
ul. Wybickiego 38	
86-300 Grudziądz	
IME I NAZWISKO:	PODPIS:
PROJEKTANT BRANŻA ARCHITEKTONICZNA: mgr inż. Jacek Jarosław Czuchra - Wojcik A-7084 LUV, Rozdów	
SPRAWDZAJĄCY BRANŻA ARCHITEKTONICZNA: mgr inż. arch. Tomasz Kropielni BPR-NWZ/2018/4	
ASYSTENT: INŻ. PRZEMYSŁAW REIMER	
SKALA:	BRANŻA:
1:50	ARCHITEKTONICZNA
FAZA PROJEKTU: PROJEKT BUDOWLANO-WYKONAWCZY	
TYTUŁ RYSUNKU: PRZEKRÓJ C-C - STAN PROJEKTOWANY	
DATA:	NR RYSUNKU:
20.05.2018r	A-7



UWAGI:
 - Usunąć wieloletnie nawarstwienia biologiczne i wtórne, obecnie znacząco podnoszące pierwotny poziom terenu wokół budynku. Poziom gruntu po pracach powinien znajdować się około 15 cm poniżej parapetu okien piwnicznych.
 - w celu zabezpieczenia partii cokółowych przed zabrudzeniami oraz zachowania prawidłowej przepuszczalności gruntu bezpośrednio przy fundamentach, wokół budynku należy wykonać opaskę żwirową o minimalnej szerokości 50 cm, o nieutwardzonym podłożu, zabezpieczonym przed wyrastaniem chwastów geowłókniną i żwirem, ograniczoną od strony zewnętrznej bednarką ocynkowaną 50x4mm wpuszczoną w grunt, zniwelowaną z poziomem terenu. Nie dopuszcza się stosowania krawężników betonowych ani kostki brukowej

ZABRANIA SIĘ UDOSTĘPNIAC OSOBOM TRZECIM- POZA INWESTOREM, UŻYTKOWNIKIEM LUB WYKONAWCĄ ROBÓT

TEN RYSUNEK JEST OBJĘTY PRAWAMI AUTORSKIMI I NIE MOŻE BYĆ UŻYWANY CZY REPRODUKOWANY W CZĘŚCI LUB W CAŁOŚCI PRZY WYKORZYSTANIU DO PRAC BUDOWLANYCH BEZ PISEMNEJ ZGODY JEDNOSTKI PROJEKTOWEJ

WSZELKIE ZMIANY PROJEKTOWE UZGADNIAC Z JEDNOSTKĄ PROJEKTOWĄ I KIEROWNIKIEM BUDOWY. ZMIANY KWALIFIKOWANE JAKO NIE ISTOTNE ODSTĄPIENIE OD ZATWIERDZONEGO PROJEKTU BUDOWLANEGO WYMAGAJĄ RYSUNKÓW ZAMIENNYCH PRZED PRZYSTĄPIENIEM DO WYKONYWANIA PRAC

TYTUŁ:
 Adaptacja zagrody wiejskiej w Dusocinie na ekspozycję przyrodniczo historyczną Parku Krajobrazowego „Góry Łosiewe”

LOKALIZACJA:
 Działka 75/9

Obwód Dusocin

Gmina Grudziądz

INWESTOR:
 Gmina Grudziądz

ul. Wybickiego 38

86-300 Grudziądz

IMIE I NAZWISKO: _____ PODPIS: _____

PROJEKTANT BRANŻA ARCHITEKTONICZNA:
 mgr inż. arch. Jolanta Czechowska - Węjska
 A-70364 LUV, Rzeszów

SPRAWDZAJĄCY BRANŻA ARCHITEKTONICZNA:
 mgr inż. arch. Tadeusz Kraspał
 BP-RN-VIZI71034

ASYSTEMI:
 ING. PRZEMYSŁAW REMER


SKALA: 1:50
 BRANŻA: ARCHITEKTONICZNA

FAZA PROJEKTU: PROJEKT
 BUDOWLANO-WYKONAWCZY

TYTUŁ RYSUNKU
 ELEWACJA WSCHODNIA - STAN PROJEKTOWANY

DATA: 20.05.2018r

NR RYSUNKU: A-8



przywrócenie pierwotnej formy kominów ceglanych, zwieńczonych gzymsem schodkowym o fryzie w organki wrębem; cegła ceramiczna w kolorze naturalnym

przywrócenie pierwotnej formy kominów ceglanych, zwieńczonych gzymsem schodkowym o fryzie w organki wrębem; cegła ceramiczna w kolorze naturalnym

dachówka ceramiczna esówka w kolorze naturalnym

blacharka cynkowo-tytanowa niepatynowana

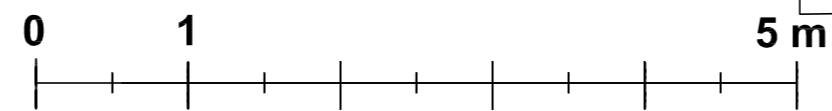
blacharka cynkowo-tytanowa niepatynowana

cegła ceramiczna w kolorze naturalnym

cegła ceramiczna w kolorze naturalnym

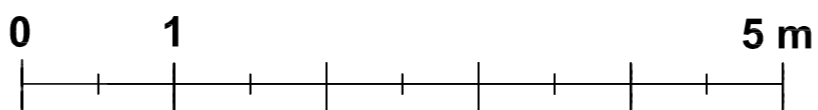
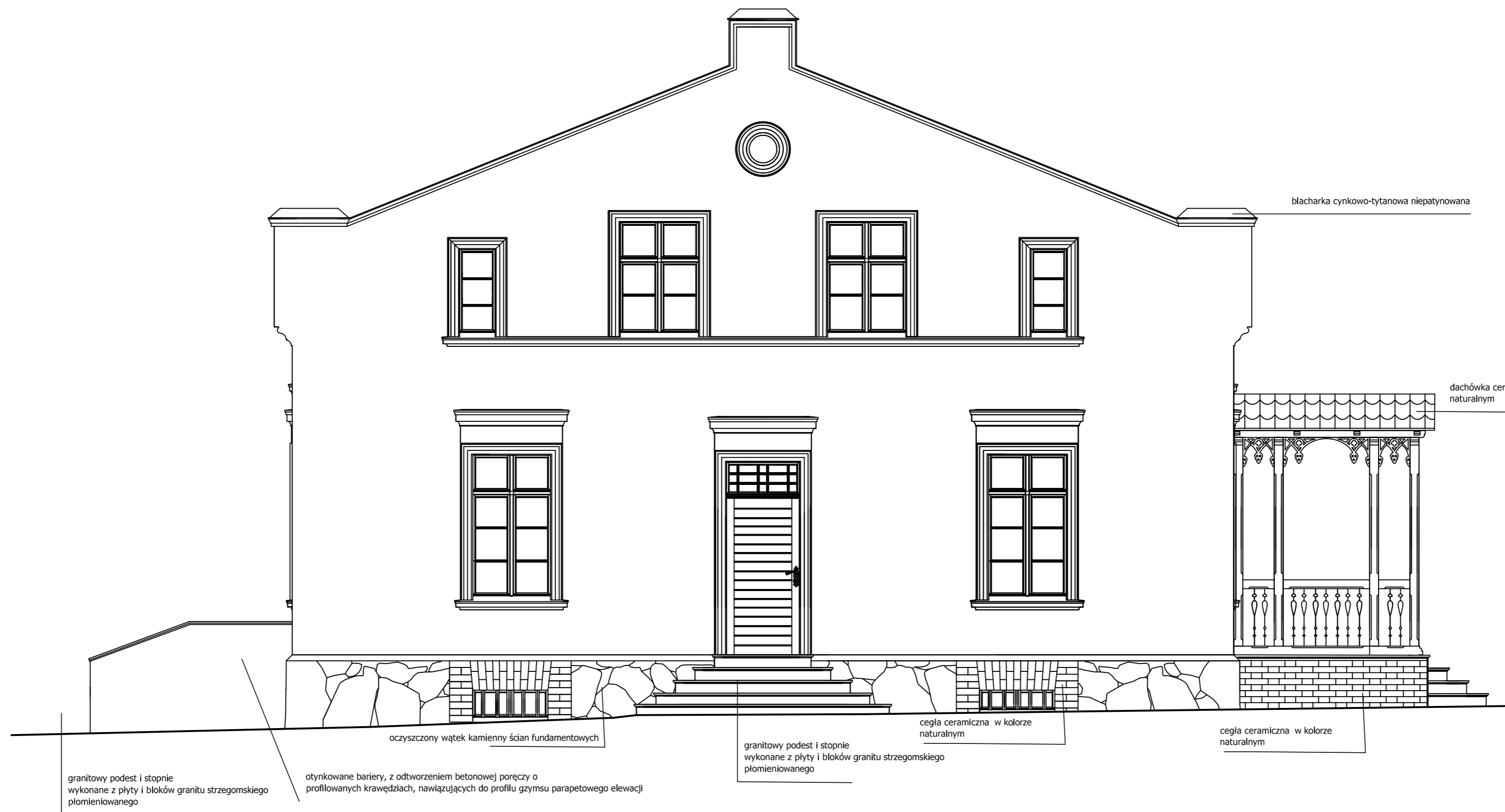
oczyszczony watek kamienny ścian fundamentowych

granitowy podest i stopnie wykonane z płyty i bloków granitu strzegomskiego piomienowanego



UWAGI:
 - Usunąć wieloletnie nawarstwienia biologiczne i wtórne, obecnie znacząco podnoszące pierwotny poziom terenu wokół budynku. Poziom gruntu po pracach powinien znajdować się około 15 cm poniżej parapetu okien piwnicznych.
 - w celu zabezpieczenia partii cokolowych przed zabrudzeniami oraz zachowania prawidłowej przepuszczalności gruntu bezpośrednio przy fundamentach, wokół budynku należy wykonać opaskę zwirową o minimalnej szerokości 50 cm, o nieutwardzonym podłożu, zabezpieczonym przed wyrastaniem chwastów geowłókniną i żwirem, ograniczoną od strony zewnętrznej bednarką ocynkowaną 50x4mm wpuszczoną w grunt, zniwelowaną z poziomem terenu. Nie dopuszcza się stosowania krawężników betonowych ani kostki brukowej

ZABRANIA SIĘ UDOSTĘPNIĄĆ OSOBOM TRZECIM POZA INWESTOREM, UŻYTKOWNIKIEM LUB WYKONAWCĄ ROBÓT	
TEN RYSUNEK JEST OBJĘTY PRAWAMI AUTORSKIMI I NIE MOŻE BYĆ UŻYWANY CZY REPRODUKOWANY W CZĘŚCI LUB W CAŁYCI PRZY WYKORZYSTANIU DO PRAC BUDOWLANYCH BEZ PISEMNEJ ZGODY JEDNOSTKI PROJEKTOWEJ	
WSZELKIE ZMIANY PROJEKTOWE UZGADNIĄC Z JEDNOSTKĄ PROJEKTOWĄ I KIEROWNIKIEM BUDOWY. ZMIANY KWALIFIKOWANE JAKO NIE ISTOTNE ODSTĄPIENIE OD ZATWIERDZONEGO PROJEKTU BUDOWLANEGO WYMAGAJĄ RYSUNKÓW ZAMIENNYCH PRZED PRZYSTĄPIENIEM DO WYKONYWANIA PRAC	
TYTUŁ: Adaptacja zagrody wiejskiej w Dusocinie na ekspozycje przyrodniczo historyczną Parku Krajobrazowego „Góry Łosiwie”	
LOKALIZACJA: Działka 75/9 Obręb Dusocin Gmina Grudziądz	
INWESTOR: Gmina Grudziądz ul. Wybickiego 38 86-300 Grudziądz	
IME I NAZWISKO:	PODPIS:
PROJEKTANT BRANŻA ARCHITEKTONICZNA: mgr inż. arch. Jolanta Czechowska - Wójcik A-70/04 U/W, Reszów	
SPRAWDZAJĄCY BRANŻA ARCHITEKTONICZNA: mgr inż. arch. Tadeusz Kropiel BPR-01/2018/034	
ASYSTEMI: ING. PRZEMYSŁAW REIMER	
SKALA: 1:50	BRANŻA: ARCHITEKTONICZNA
FAZA PROJEKTU: PROJEKT BUDOWLANO-WYKONAWCZY	
TYTUŁ RYSUNKU: ELEWACJA ZACHODNIA - STAN PROJEKTOWANY	
DATA: 20.05.2018r	NR RYSUNKU: A-9



UWAGI:
 - Usunąć wieloletnie nawarstwienia biologiczne i wtórne, obecnie znacząco podnoszące pierwotny poziom terenu wokół budynku. Poziom gruntu po pracach powinien znajdować się około 15 cm poniżej parapetu okien piwnicznych.
 - w celu zabezpieczenia partii cokołowych przed zabrudzeniami oraz zachowania prawidłowej przepuszczalności gruntu bezpośrednio przy fundamentach, wokół budynku należy wykonać opaskę żwirową o minimalnej szerokości 50 cm, o nieutwardzonym podłożu, zabezpieczonym przed wyrastaniem chwastów geowłókniną i żwirnem, ograniczoną od strony zewnętrznej bednarką ocynkowaną 50x4mm wpuszczoną w grunt, zniwelowana z poziomem terenu. Nie dopuszcza się stosowania krawężników betonowych ani kostki brukowej

blacharka cynkowo-tytanowa niepatynowana

dachówka ceramiczna esówka w kolorze naturalnym

oczyszczony wążek kamienny ścian fundamentowych

granitowy podest i stopnie wykonane z płyty i bloków granitu strzegomskiego płomieniowanego

cegła ceramiczna w kolorze naturalnym

cegła ceramiczna w kolorze naturalnym

granitowy podest i stopnie wykonane z płyty i bloków granitu strzegomskiego płomieniowanego

otynkowane bariery, z odtworzeniem betonowej poręczy o profilowanych krawędziach, nawiązujących do profilu gzymsu parapetowego elewacji

ZABRANIA SIĘ UDOSTĘPNIĆ OSOBOM TRZECIM- POZA INWESTOREM, UŻYTKOWNIKIEM LUB WYKONAWCĄ ROBÓT

TEN RYSUNEK JEST OBJĘTY PRAWAMI AUTORSKIMI I NIE MOŻE BYĆ UŻYWANY CZY REPRODUKOWANY W CZĘŚCI LUB W CAŁOŚCI PRZY WYKORZYSTANIU DO PRAC BUDOWLANYCH BEZ PISEMNEJ ZGODY JEDNOSTKI PROJEKTOWEJ

WSZELKIE ZMIANY PROJEKTOWE UZGADNIĄC Z JEDNOSTKĄ PROJEKTOWĄ I KIEROWNIKIEM BUDOWY. ZMIANY KWALIFIKOWANE JAKO NIE ISTOTNE ODSTĄPIENIE OD ZATWIERDZONEGO PROJEKTU BUDOWLANEGO WYMAGAJĄ RYSUNKÓW ZAMIENNYCH PRZED PRZYSTĄPIENIEM DO WYKONYWANIA PRAC

TYTUŁ:
 Adaptacja zagrody wiejskiej w Dusocinie na ekspozycje przyrodniczo historyczną Parku Krajobrazowego „Góry Łosiewe”

LOKALIZACJA:
 Działka 75/9
 Obręb Dusocin
 Gmina Grudziądz

INWESTOR:
 Gmina Grudziądz
 ul. Wybickiego 38
 86-300 Grudziądz

IMIE I NAZWISKO: POOPRS:
 PROJEKTANT BRANŻA ARCHITEKTONICZNA:
 mgr inż. arch. Jolanta Czechowska - Węjska
 A-7036 ULW, Rzeszów

SPRAWDZAJĄCY BRANŻA ARCHITEKTONICZNA:
 mgr inż. arch. Tadeusz Knapik
 BPRAN-VZ270384

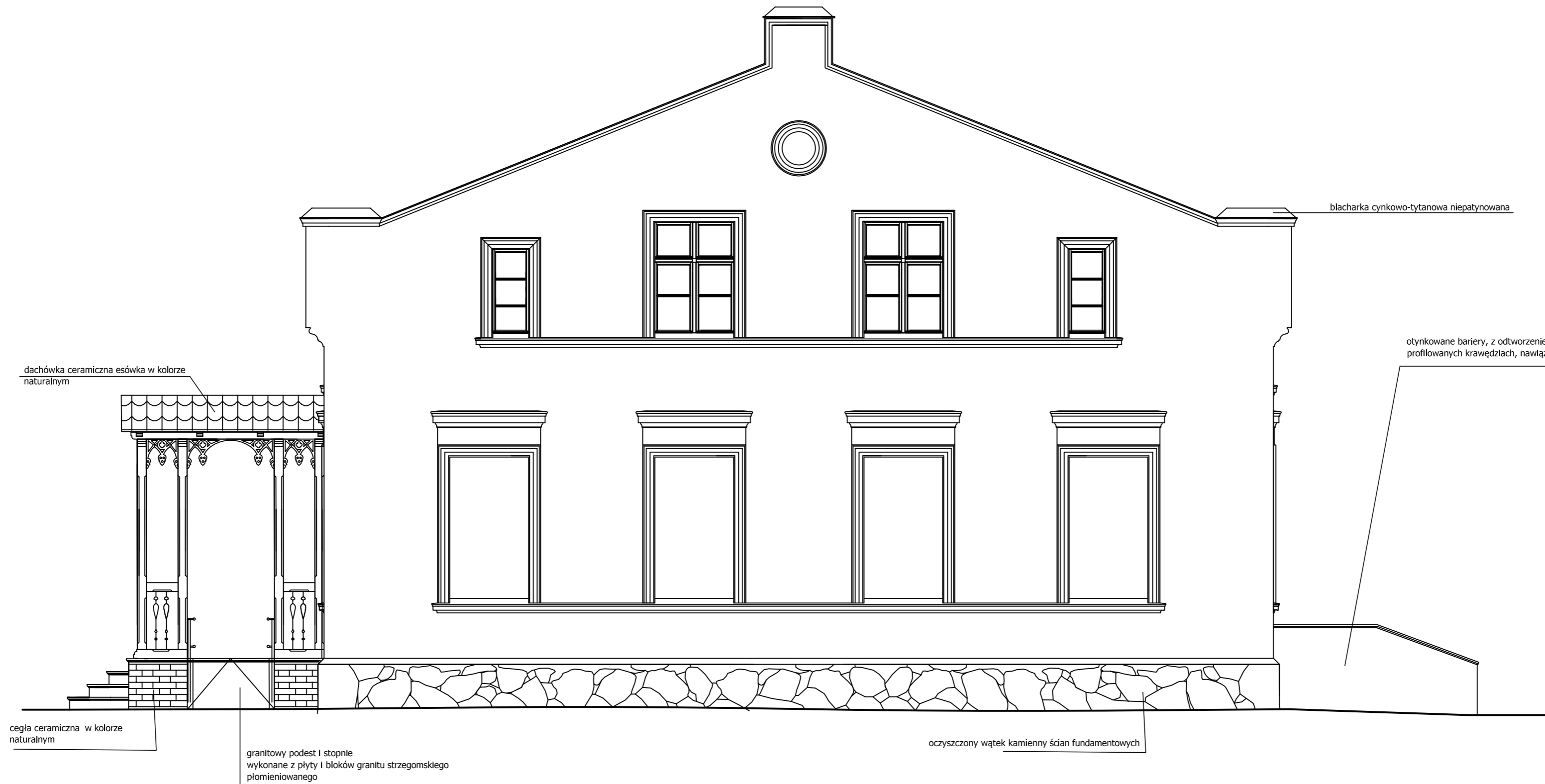
ASYSTENT:
 ING. PRZEMYSŁAW REMER

SKALA: 1:50
 BRANŻA: ARCHITEKTONICZNA

FAZA PROJEKTU: PROJEKT BUDOWLANO-WYKONAWCZY

TYTUŁ RYSUNKU: ELEWACJA PÓLNOCA - STAN PROJEKTOWANY

DATA: 20.05.2018r. NR RYSUNKU: A-10



dachówka ceramiczna esówka w kolorze naturalnym

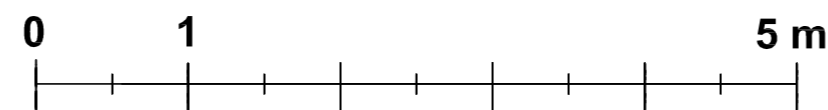
cegła ceramiczna w kolorze naturalnym

granitowy podest i stopnie wykonane z płyty i bloków granitu strzegomskiego płomieniowanego

oczyszczony wąż kamienny ścian fundamentowych

blacharka cynkowo-tytanowa niepatynowana

otynkowane bariery, z odtworzeniem betonowej poręczy o profilowanych krawężniach, nawiązujących do profilu gzymsu parapetowego elewacji



UWAGI:

- Usunąć wieloletnie nawarstwienia biologiczne i wtórne, obecnie znacząco podnoszące pierwotny poziom terenu wokół budynku. Poziom gruntu po pracach powinien znajdować się około 15 cm poniżej parapetu okien piwnicznych.
 - w celu zabezpieczenia partii cokolowych przed zabrudzeniami oraz zachowania prawidłowej przepuszczalności gruntu bezpośrednio przy fundamentach, wokół budynku należy wykonać opaskę zwirową o minimalnej szerokości 50 cm, o nieutwardzonym podłożu, zabezpieczonym przed wyrastaniem chwastów geoteknina i żwirem, ograniczoną od strony zewnętrznej bednarką ocynkowaną 50x4mm wpuszczoną w grunt, zniwelowaną z poziomem terenu. Nie dopuszcza się stosowania krawężników betonowych ani kostki brukowej

ZABRANIA SIĘ UDOSTĘPNIĆ OSOBOM TRZECIM- POZA INWESTOREM, UŻYTKOWNIKIEM LUB WYKONAWCĄ ROBÓT

TEN RYSUNEK JEST OBJĘTY PRAWAMI AUTORSKIMI I NIE MOŻE BYĆ UŻYTY CZY REPRODUKOWANY W CZĘŚCI LUB W CAŁOŚCI PRZY WYKORZYSTANIU DO PRAC BUDOWLANYCH BEZ PISEMNEJ ZGODY JEDNOSTKI PROJEKTOWEJ

WSZELKIE ZMIANY PROJEKTOWE UZGADNIĄC Z JEDNOSTKĄ PROJEKTOWĄ I KIEROWNIKIEM BUDOWY. ZMIANY KWALIFIKOWANE JAKO NIE ISTOTNE ODSTĄPIENIE OD ZATWIERDZONEGO PROJEKTU BUDOWLANEGO WYMAGAJĄ RYSUNKÓW ZAMIENNYCH PRZED PRZYSTĄPIENIEM DO WYKONYWANIA PRAC

TYTUŁ:
Adaptacja zagrody wiejskiej w Dusocinie na ekspozycje przyrodniczo historyczną Parku Krajobrazowego „Góry Łosiewe”

LOKALIZACJA:
Działka 75/9
Obręb Dusocin
Gmina Grudziądz

INWESTOR:
Gmina Grudziądz
ul. Wybickiego 38
86-300 Grudziądz

IMIE I NAZWISKO: PODPIS:

PROJEKTANT BRANŻA ARCHITEKTONICZNA:
mgr inż. arch. Jolanta Czechowska - Wójcik
A-7036 ULW, Rzeszów

SPRAWDZAJĄCY BRANŻA ARCHITEKTONICZNA:
mgr inż. arch. Tadeusz Korpak
BP-RN-VZD-T094

ASYSTENT:
ING. PRZEMYSŁAW REIMER

SKALA: 1:50

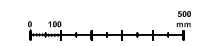
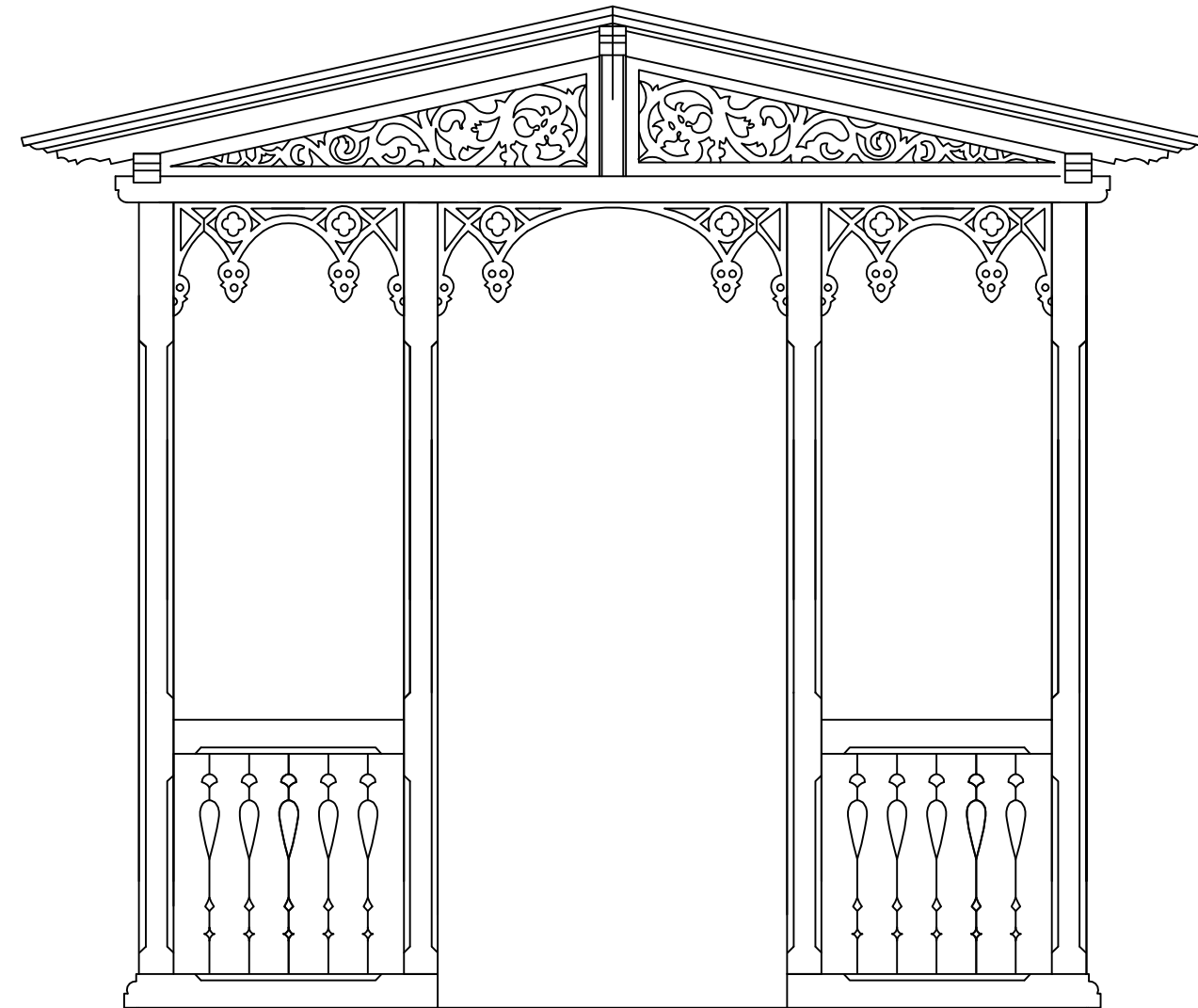

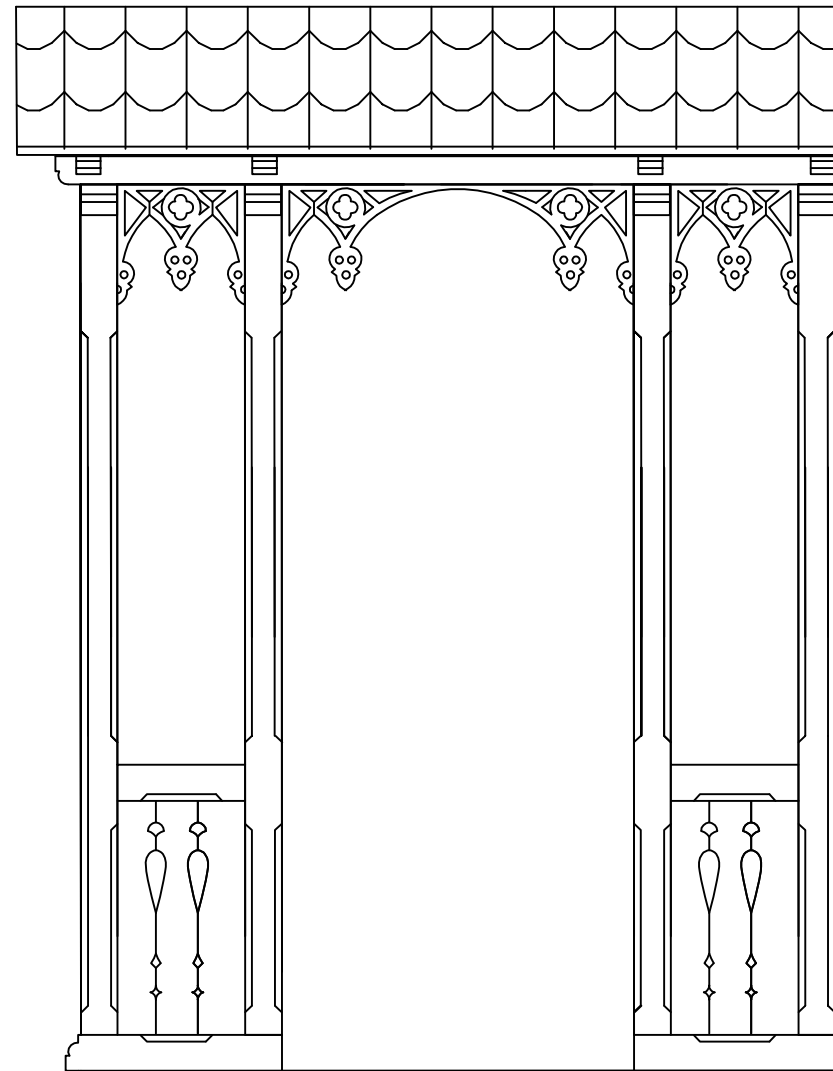
BRANŻA: ARCHITEKTONICZNA

FAZA PROJEKTU: PROJEKT BUDOWLANO-WYKONAWCZY

TYTUŁ RYSUNKU: ELEWACJA POŁUDNIOWA - STAN PROJEKTOWANY

DATA: 20.05.2018r

NR RYSUNKU: A-11



ZABRANIA SIĘ UDOSTĘPNIĄĆ OSOBOM TRZECIM- POZA INWESTOREM, UŻYTKOWNIKIEM LUB WYKONAWCĄ ROBÓT	
TEN RYSUNEK JEST OBJĘTY PRAWAMI AUTORSKIMI I NIE MOŻE BYĆ UŻYWANY CZY REPRODUKOWANY W CZĘŚCI LUB W CAŁOŚCI PRZY WYKORZYSTANIU DO PRAC BUDOWLANYCH BEZ PISEMNEJ ZGODY JEDNOSTKI PROJEKTOWEJ	
WSZELKIE ZMIANY PROJEKTOWE UZGADNIĄC Z JEDNOSTKĄ PROJEKTOWĄ I KIEROWNIKIEM BUDOWY. ZMIANY KWALIFIKOWANE JAKO NIE ISTOTNE ODSTĄPIENIE OD ZATWIERDZONEGO PROJEKTU BUDOWLANEGO WYMAGAJĄ RYSUNKÓW ZAMIENNYCH PRZED PRZYSTĄPIENIEM DO WYKONYWANIA PRAC	
TYTUŁ: Adaptacja zagrody wiejskiej w Dąsownie na ekspozycję przyrodniczo historyczną Parku Krajobrazowego „Góry Łosiewe”	
LOKALIZACJA: Dzielnica 75/9 Obręb Dąsowin Gmina Grudziądz	
INWESTOR: Gmina Grudziądz ul. Wypickiego 3B 85-300 Grudziądz	
WRETRACZYŁO:	PODSI:
PROJEKTANT BRANŻA ARCHITEKTONICZNA: mgr inż. arch. Jolanta Cichońska - Wójcik A-7084 U.W. Pleszew	
SPRAWDZAJĄCY BRANŻA ARCHITEKTONICZNA:	
ASYSTENT: INŻ. PRZEMYSŁAW REBIER	
SKALA: 1:25	BRANŻA: ARCHITEKTONICZNA
FAZA PROJEKTU: PROJEKT BUDOWLANYO-WYKONAWCZY	
TYTUŁ RYSUNKU: WERANDA- ELEWACJE	
DATA: 20.05.2018r	NR RYSUNKU: A-13

ZESTAWNIENIE STOLARKI ZEWNĘTRZNEJ

POZIOM PIWNICY						POZIOM PARTERU																	
POZIOM PIWNICY		0/1, 0/2,0/7		POZIOM PIWNICY		0/3, 0/4,0/5		POZIOM PIWNICY		0/6		0/1,0/4,0/10,0/11,0/13,0/14		0/2,0/3,0/5,0/6,0/9,0/12		0/7,0/8		D/1		D/2		D/3	
SZEROKOŚĆ	1010	SZEROKOŚĆ	1000	SZEROKOŚĆ	1000	SZEROKOŚĆ	1040	SZEROKOŚĆ	1030	SZEROKOŚĆ	1050	SZEROKOŚĆ	1300	SZEROKOŚĆ	1230	SZEROKOŚĆ	1170						
WYSOKOŚĆ	360	WYSOKOŚĆ	190	WYSOKOŚĆ	270	WYSOKOŚĆ	1870	WYSOKOŚĆ	1870	WYSOKOŚĆ	1870	WYSOKOŚĆ	2580	WYSOKOŚĆ	2530	WYSOKOŚĆ	2530						
ILOŚĆ	3	ILOŚĆ	3	ILOŚĆ	1	ILOŚĆ	5	ILOŚĆ	6	ILOŚĆ	2	ILOŚĆ	1	ILOŚĆ	1	ILOŚĆ	1						

POZIOM PODDASZA					
0/1,0/2,0/3,0/4,0/5,0/6,0/7,0/8 0/13,0/14,0/15,0/16,0/17,0/18,0/19		0/10,0/11,0/21,0/22		0/9,0/12,0/20,0/23	
SZEROKOŚĆ	480	SZEROKOŚĆ	1020	SZEROKOŚĆ	470
WYSOKOŚĆ	480	WYSOKOŚĆ	1470	WYSOKOŚĆ	1100
ILOŚĆ	15	ILOŚĆ	4	ILOŚĆ	4

Nową stolarkę okienną należy wykonać według wykonawczego projektu konserwatorskiego, opracowanego na podstawie konserwatorskiej inwentaryzacji pomiaroworunskowej stolarki okiennej.
 RYSUNEK NIE PRZEDSTAWIA ROZWIĄZAŃ STOLARKI LECZ TYLKO ZESTAWIENIE ILOŚCIOWE DO WYKONANIA NOWEJ STOLARKI

ZABRANIA SIĘ UDOSTĘPNIĆ OSOBOM TRZECIM- POZA INWESTOREM, UŻYTKOWNIKIEM LUB WYKONAWCĄ ROBÓT

TEN RYSUNEK JEST OBJĘTY PRAWAMI AUTORSKIMI I NIE MOŻE BYĆ UŻYTY CZY REPRODUKOWANY W CZĘŚCI LUB W CAŁYCI PRZY WYKORZYSTANIU DO PRAC BUDOWLANYCH BEZ PISEMNEJ ZGODY JEDNOSTKI PROJEKTOWEJ

WSZELKIE ZMIANY PROJEKTOWE UZGADNIAC Z JEDNOSTKĄ PROJEKTOWĄ I KIEROWNIKIEM BUDOWY. ZMIANY KWALIFIKOWANE JAKO NIE ISTOTNE ODSTAPIENIE OD ZATWIERDZONEGO PROJEKTU BUDOWLANEGO WYMAGAJĄ RYSUNKÓW ZAMIENNYCH PRZED PRZYSTĄPIENIEM DO WYKONYWANIA PRAC

TYTUŁ:
 Adaptacja zagrody wiejskiej w Duzinie na ekspozycje przyrodniczo historyczną Parku krajoznawczego „Góry Łosowe”

LOKALIZACJA:
 Działka 75/9
 Olszyna Duzin
 Gmina Grudziądz

INWESTOR:
 Gmina Grudziądz
 ul. Wypielęga 3B
 85-300 Grudziądz

IMIE I NAZWISKO: POOPSIS

PROJEKTANTY BRANŻA ARCHITEKTONICZNA:
 Ing. inż. Jolanta Czacowska - WOSK
 A-7056 U.W. Rzeszów

SPRAWDZAJĄCY BRANŻA ARCHITEKTONICZNA:


ASYSTENT:
 INŻ. PRZEMYSŁAW REIMER

SKALA: 1:50
 BRANŻA: ARCHITEKTONICZNA
 FAZA PROJEKTU: PROJEKT
 TYTUŁ RYSUNKU: BUDOWLANO-WYKONAWCZY
 ZESTAWNIENIE STOLARKI ZEWNĘTRZNEJ

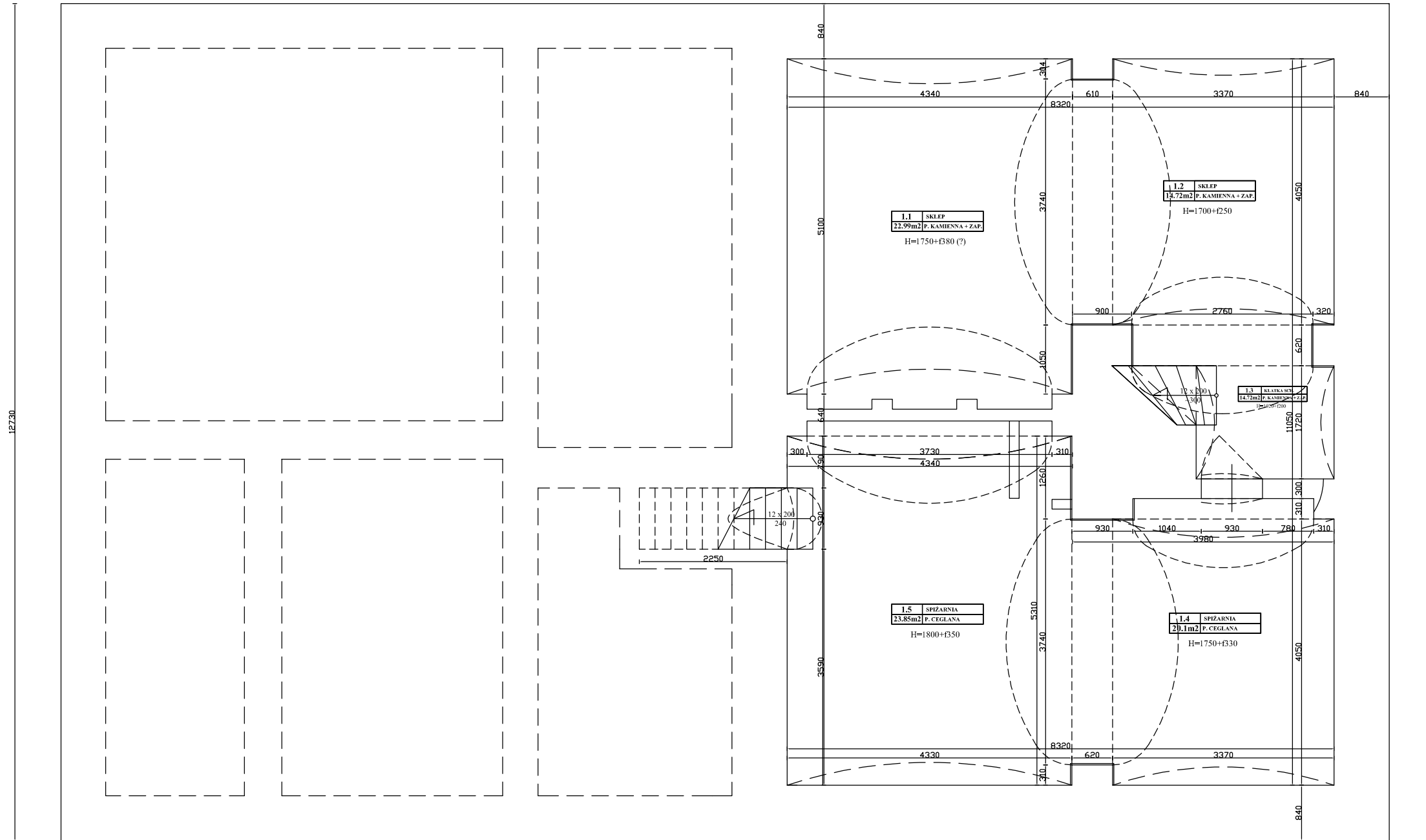
DATA: 20.05.2018r
 NR RYSUNKU: A-14

A

B



20210



12730

12730

C

C

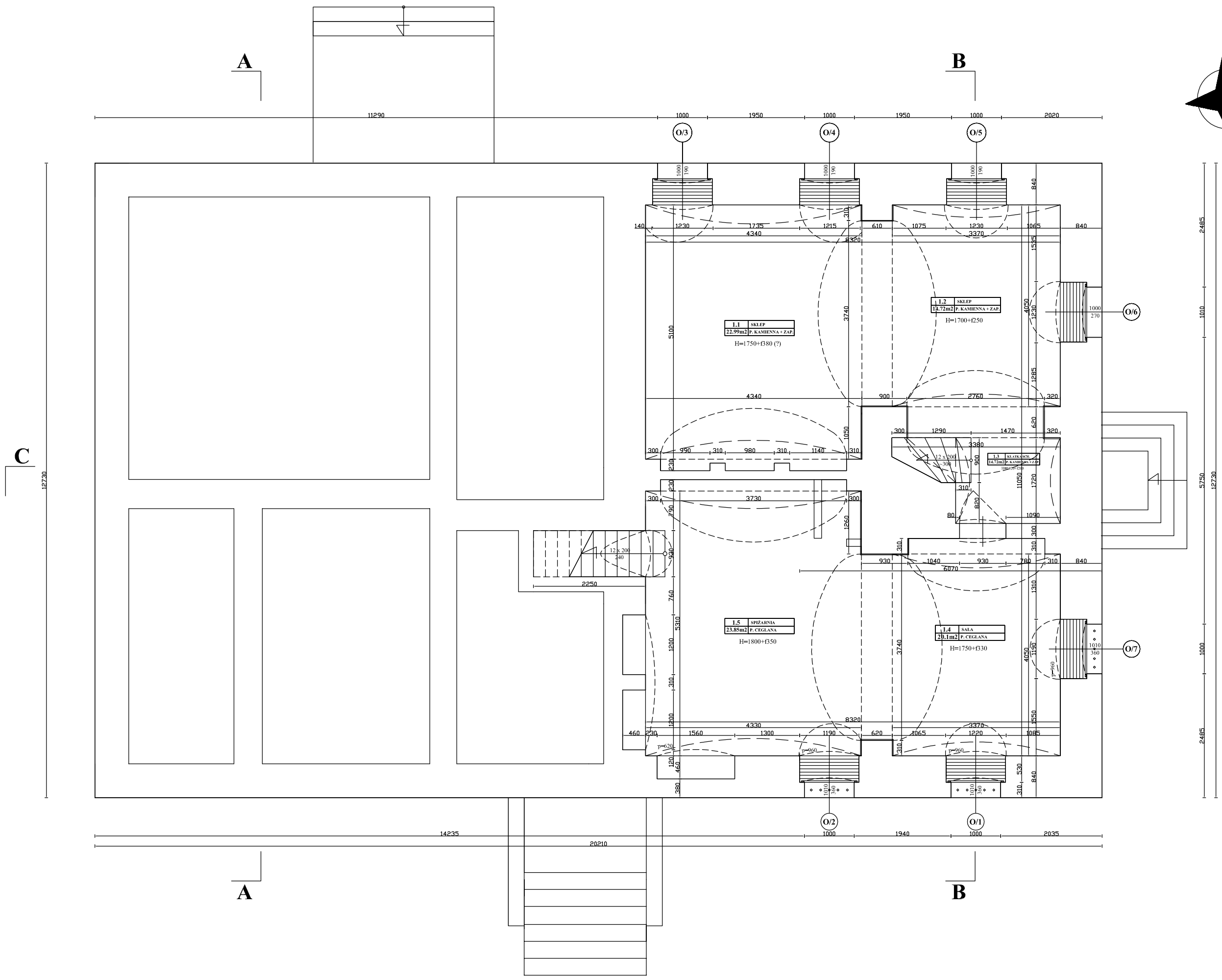

20210

A

B

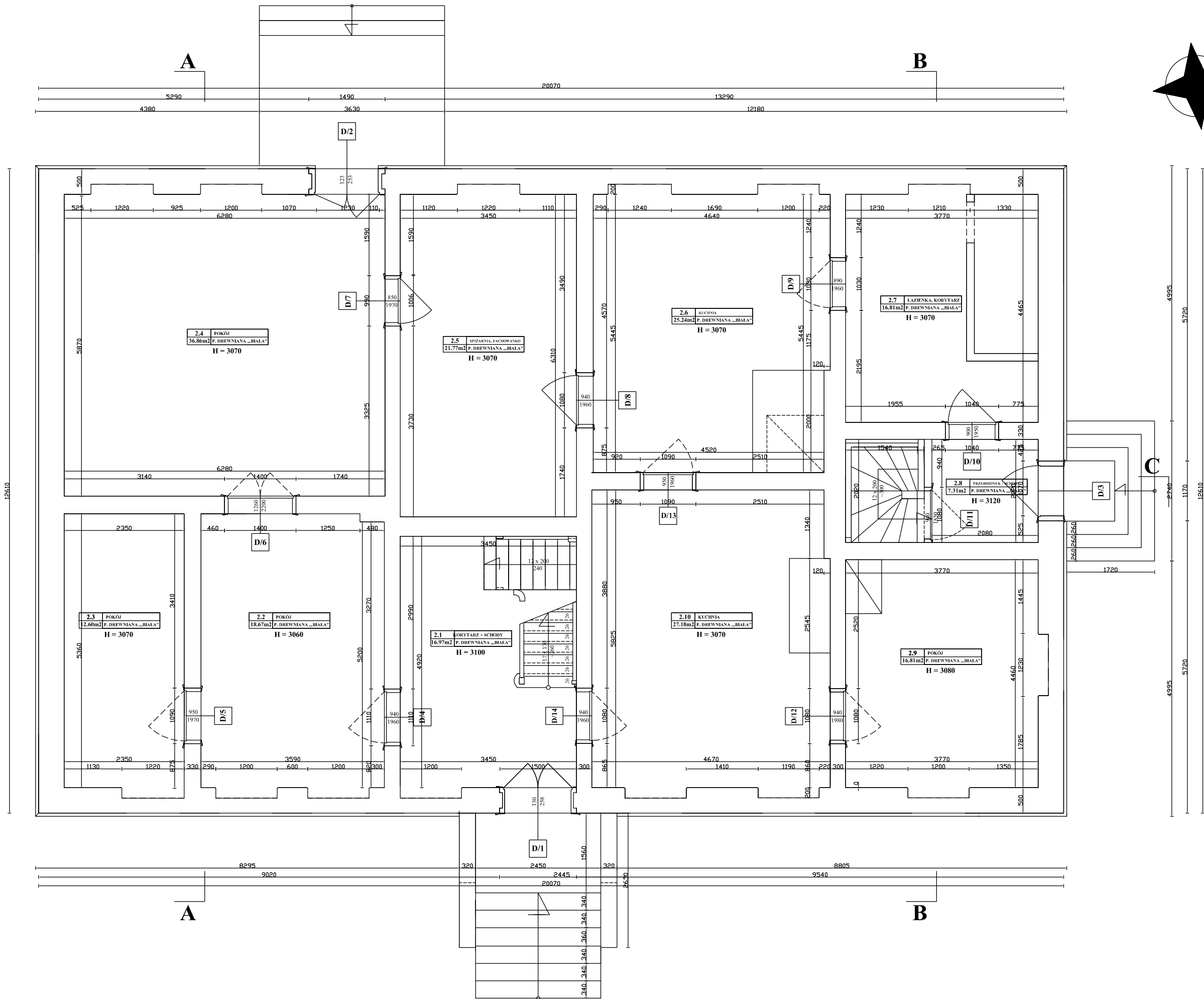

TYTUŁ:	
Adaptacja zagrody wiejskiej w Dusocinie na ekspozycje przyrodniczo historyczną Parku Krajobrazowego „Góry Losiowe”	
LOKALIZACJA:	
Działka 75/9	
Obwód Dusocin	
Gmina Grudziądz	
INWESTOR:	
Gmina Grudziądz	
ul. Wybickiego 38	
86-300 Grudziądz	
IMIĘ I NAZWISKO:	PODPIS:
PROJEKTANT BRANŻA ARCHITEKTONICZA: mgr inż. arch. Janina Czechowska - Wójcik A-70/84 U.W. Rzeszów	
SPRAWDZAJĄCY BRANŻA ARCHITEKTONICZA: mgr inż. arch. Tadeusz Krepek BP-RN-V/22/TO/84	
ASYSTENT: INŻ. PRZEMYSŁAW REIWER	
OCHRONA ZABYTEKÓW: MGR EWA BOŻEJEWICZ Nr dyplomu 1400/103688/2006	

SKALA: 1:75	BRANŻA: INWENTARYZACJA
FAZA PROJEKTU: PROJEKT BUDOWLANY	
TYTUŁ RYSUNKU RZUT PIWNIC	
DATA 20.05.2018r	NR RYSUNKU I-1



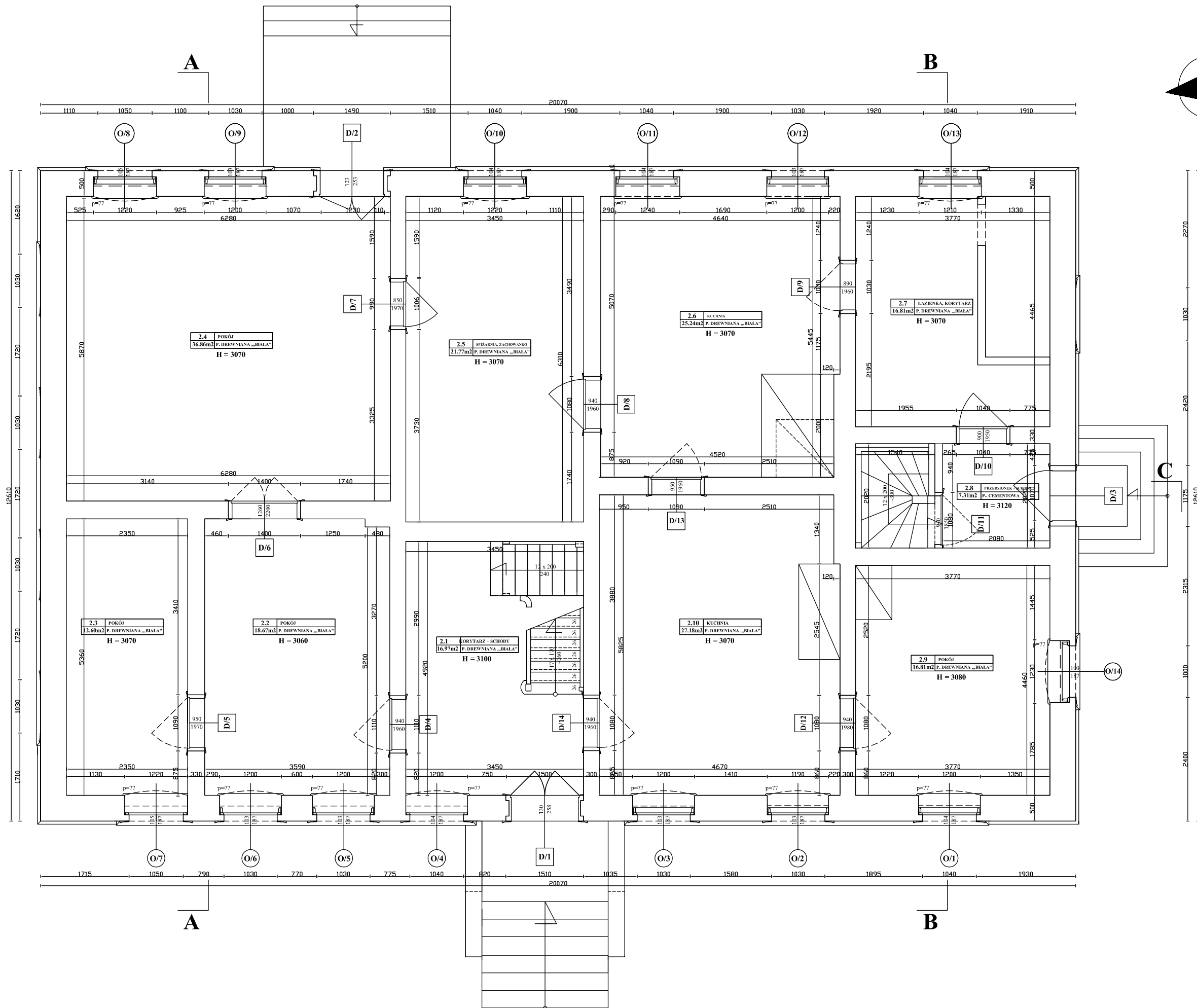

TYTUŁ: Adaptacja zagrody wiejskiej w Dusocinie na ekspozycję przyrodniczo historyczną Parku Krajobrazowego „Góry Losiowe”	
LOKALIZACJA: Działka 75/9 Obwód Dusocin Gmina Grudziądz	
INWESTOR: Gmina Grudziądz ul. Wybickiego 38 86-300 Grudziądz	
IMIĘ I NAZWISKO:	PODPIS:
PROJEKTANT BRANŻA ARCHITEKTONICZNA: mgr inż. arch. Janina Czechowska - Wójcik A-70/84 U.W. Rzeszów	
SPRAWDZAJĄCY BRANŻA ARCHITEKTONICZNA: mgr inż. arch. Tadeusz Krepski BP-RN-V/22/TO/84	
ASYSTENT: INŻ. PRZEMYSŁAW REIWER	
OCHRONA ZABYTEKÓW: MGR EWA BOŻEJEWICZ Nr dyplomu 1400/103688/2006	

SKALA: 1:75	BRANŻA: INWENTARYZACJA
FAZA PROJEKTU: PROJEKT BUDOWLANY	
TYTUŁ RYSUNKU: RZUT PRZYZIEMIA	
DATA: 20.05.2018r	NR RYSUNKU: I-2



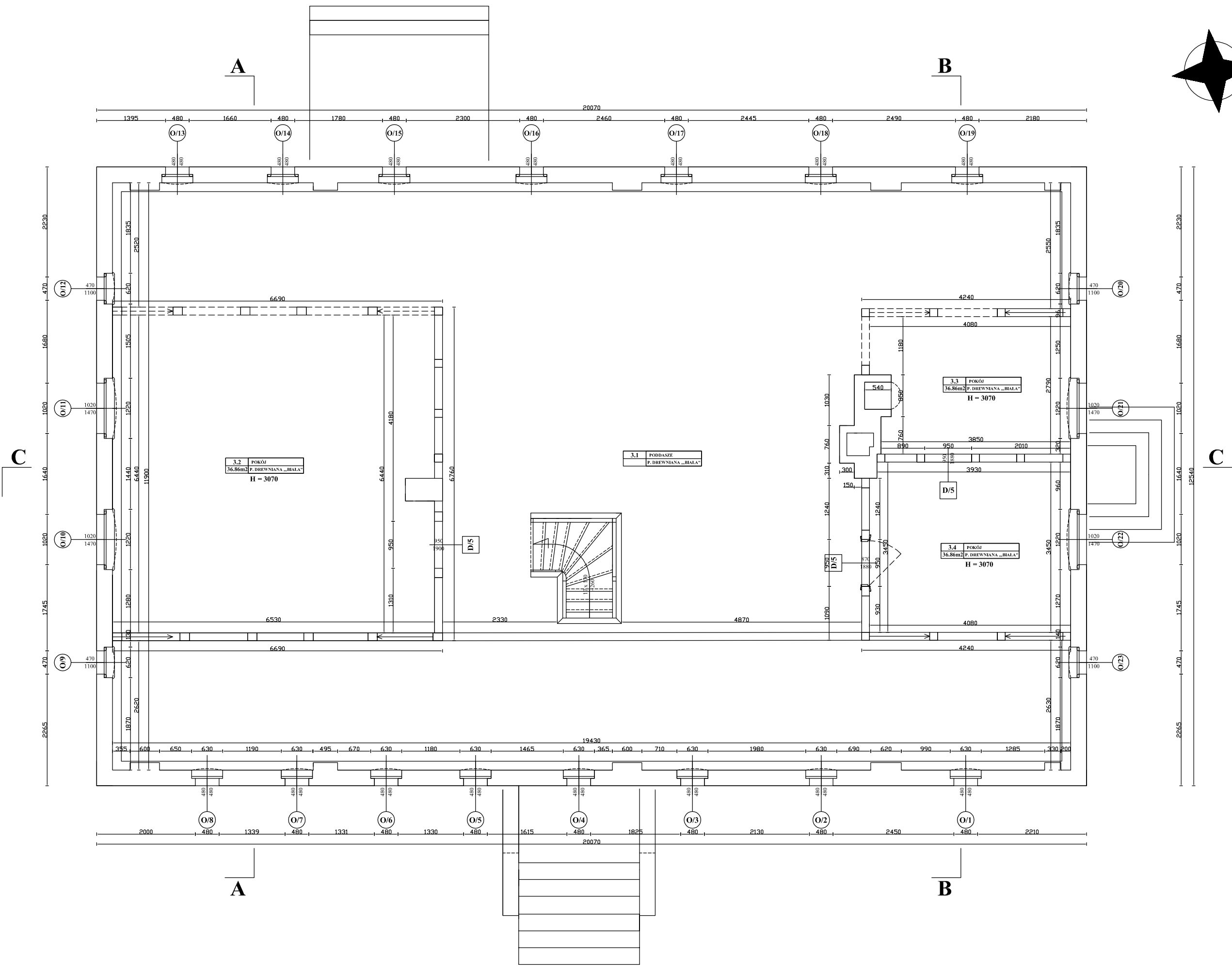

TYTUŁ:	
Adaptacja zagrody wiejskiej w Dusocinie na ekspozycję przyrodniczo historyczną Parku Krajobrazowego „Góry Losiowe”	
LOKALIZACJA:	
Działka 75/9	
Obręb Dusocin	
Gmina Grudziądz	
INWESTOR:	
Gmina Grudziądz	
ul. Wybickiego 38	
86-300 Grudziądz	
IMIĘ I NAZWISKO:	PODPIS:
PROJEKTANT BRANŻA ARCHYTEKTONICZNA: mgr inż. arch. Janina Czuchowska - Wójcik A-70/84 U.W. Rzeszów	
SPRAWDZĄCY BRANŻA ARCHYTEKTONICZNA: mgr inż. arch. Tadeusz Krepek BP-RN-V/22/TO/84	
ASYSTENT: INŻ. PRZEMYSŁAW REIWER	
OCHRONA ZABYTEKÓW: MGR EWA BOŻEJEWICZ Nr dyplomu 1400/103688/2006	

SKALA: 1:75	BRANŻA: INWENTARYZACJA
FAZA PROJEKTU: PROJEKT BUDOWLANY	
TYTUŁ RYSUNKU: RZUT PARTERU	
DATA 20.05.2018r	NR RYSUNKU I-3



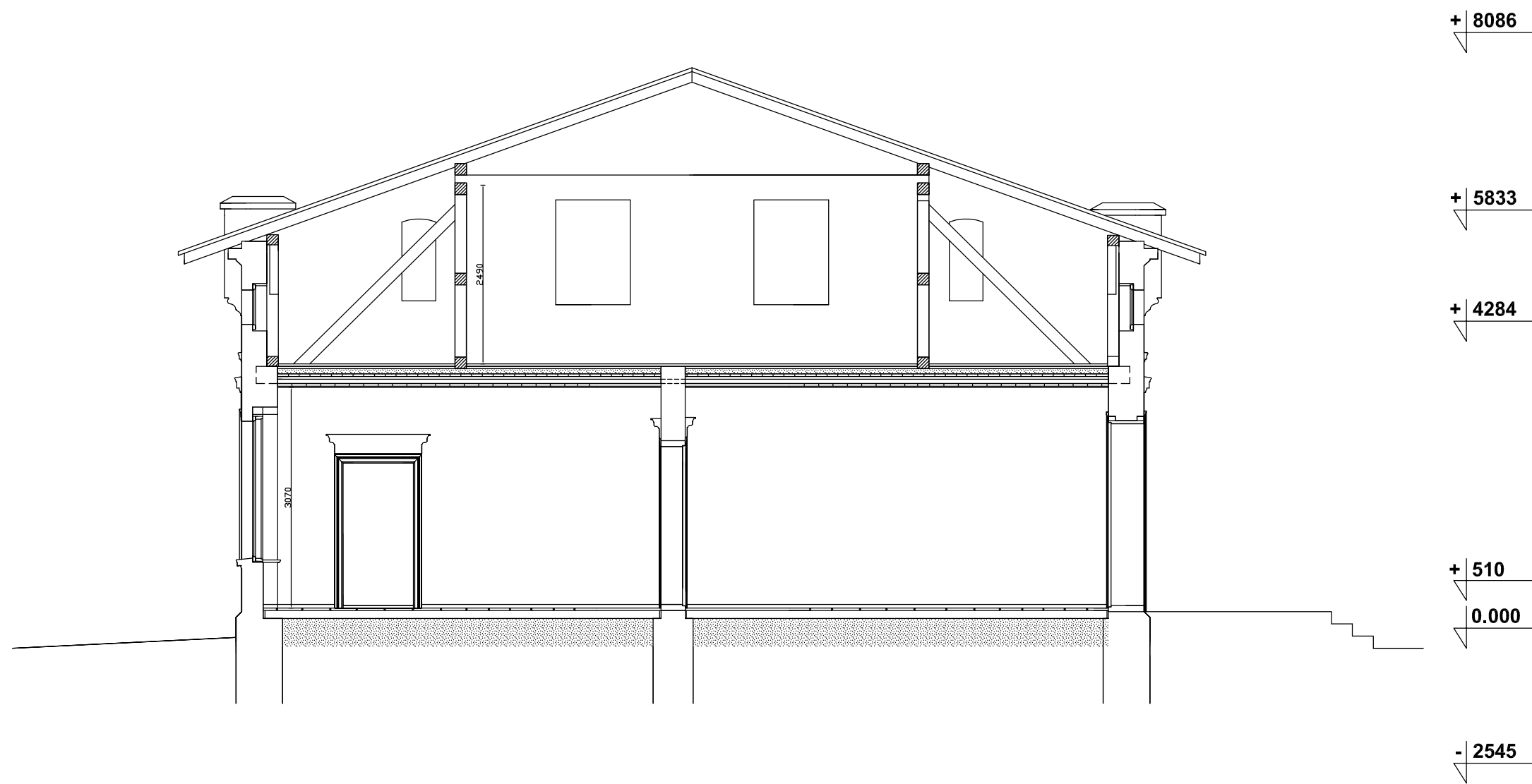
TYTUŁ:	
Adaptacja zagrody wiejskiej w Dusocinie na ekspozycję przyrodniczo historyczną Parku Krajobrazowego „Góry Losiowe”	
LOKALIZACJA:	
Działka 75/9	
Obręb Dusocin	
Gmina Grudziądz	
INWESTOR:	
Gmina Grudziądz	
ul. Wybickiego 38	
86-300 Grudziądz	
IMIĘ I NAZWISKO:	PODPIS:
PROJEKTANT BRANŻA ARCHITEKTONICZNA: mgr inż. arch. Janina Czechowaska - Wójcik A-70/84 U.W. Rzeszów	
SPRAWDZAJĄCY BRANŻA ARCHITEKTONICZNA: mgr inż. arch. Tadeusz Krepek BP-RN-V/22/TO/84	
ASYSTENT: INŻ. PRZEMYSŁAW REIWER	
OCHRONA ZABYTEKÓW: MGR EWA BOŻEJEWICZ Nr dyplomu 1400/103688/2006	

SKALA: 1:75	BRANŻA: INWENTARYZACJA
FAZA PROJEKTU: PROJEKT BUDOWLANY	
TYTUŁ RYSUNKU: RZUT PARTERU PRZEZ OKNA	
DATA: 20.05.2018r	NR RYSUNKU: I-4



TYTUŁ:	
Adaptacja zagrody wiejskiej w Dusocinie na ekspozycje przyrodniczo historyczną Parku Krajobrazowego „Góry Losiowe”	
LOKALIZACJA:	
Działka 75/9	
Obwód Dusocin	
Gmina Grudziądz	
INWESTOR:	
Gmina Grudziądz	
ul. Wybickiego 38	
86-300 Grudziądz	
IMIĘ I NAZWISKO:	
PROJEKTANT BRANŻA ARCHITEKTONICZNA:	
mgr inż. arch. Janina Czochowska - Wójcik	
A-70/84 U.W. Rzeszów	
SPRAWDZĄCY BRANŻA ARCHITEKTONICZNA:	
mgr inż. arch. Tadeusz Krepek	
BP-RN-V/22/TO/84	
ASYSTENT:	
INŻ. PRZEMYSŁAW REIWER	
OCHRONA ZABYTEKÓW:	
MGR EWA BOŻEJEWICZ	
Nr dyplomu 1400/103688/2006	

SKALA:	BRANŻA:
1:75	INWENTARYZACJA
FAZA PROJEKTU:	
PROJEKT BUDOWLANY	
TYTUŁ RYSUNKU:	
RZUT PODDASZA	
DATA:	NR RYSUNKU:
20.05.2018r	I-5



TYTUŁ:	
Adaptacja zagrody wiejskiej w Dusocinie na ekspozycje przyrodniczo historyczną Parku Krajobrazowego „Góry Losiowe”	
LOKALIZACJA:	
Działka 75/9	
Obręb Dusocin	
Gmina Grudziądz	
INWESTOR:	
Gmina Grudziądz	
ul. Wybickiego 38	
86-300 Grudziądz	
IMIĘ I NAZWISKO:	PODPIS:
PROJEKTANT BRANŻA ARCHITEKTONICZA: mgr inż. arch. Janina Czechowska - Wójcik A-70/84 U.W. Rzeszów	
SPRAWDZAJĄCY BRANŻA ARCHITEKTONICZA: mgr inż. arch. Tadeusz Krepski BP-RN-V/22/TO/84	
ASYSTENT: INŻ. PRZEMYSŁAW REIWER	
OCHRONA ZABYTEKÓW: MGR EWA BOŻEJEWICZ Nr dyplomu 1400/103688/2006	
SKALA: 1:75	BRANŻA: INWENTARYZACJA
FAZA PROJEKTU: PROJEKT BUDOWLANY	
TYTUŁ RYSUNKU PRZEKRÓJ A-A	
DATA 20.05.2018r	NR RYSUNKU I-6



TYTUŁ:	
Adaptacja zagrody wiejskiej w Dusocinie na ekspozycje przyrodniczo historyczną Parku Krajobrazowego „Góry Losiowe”	
LOKALIZACJA:	
Działka 75/9	
Obręb Dusocin	
Gmina Grudziądz	
INWESTOR:	
Gmina Grudziądz	
ul. Wybickiego 38	
86-300 Grudziądz	
IMIĘ I NAZWISKO:	PODPIS:
PROJEKTANT BRANŻA ARCHITEKTONICZNA: mgr inż. arch. Janina Czechowska - Wójcik A-70/84 U.W. Rzeszów	
SPRAWDZAJĄCY BRANŻA ARCHITEKTONICZNA: mgr inż. arch. Tadeusz Krepski BP-RN-V/22/TO/84	
ASYSTENT: INŻ. PRZEMYSŁAW REIWER	
OCHRONA ZABYTEKÓW: MGR EWA BOŻEJEWICZ Nr dyplomu 1400/103688/2006	
SKALA: 1:75	BRANŻA: INWENTARYZACJA
FAZA PROJEKTU: PROJEKT BUDOWLANY	
TYTUŁ RYSUNKU PRZEKRÓJ B-B	
DATA 20.05.2018r	NR RYSUNKU I-7



+ 8086

+ 5833

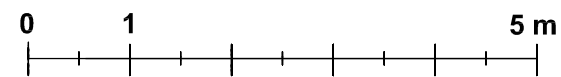
+ 4284

+ 811

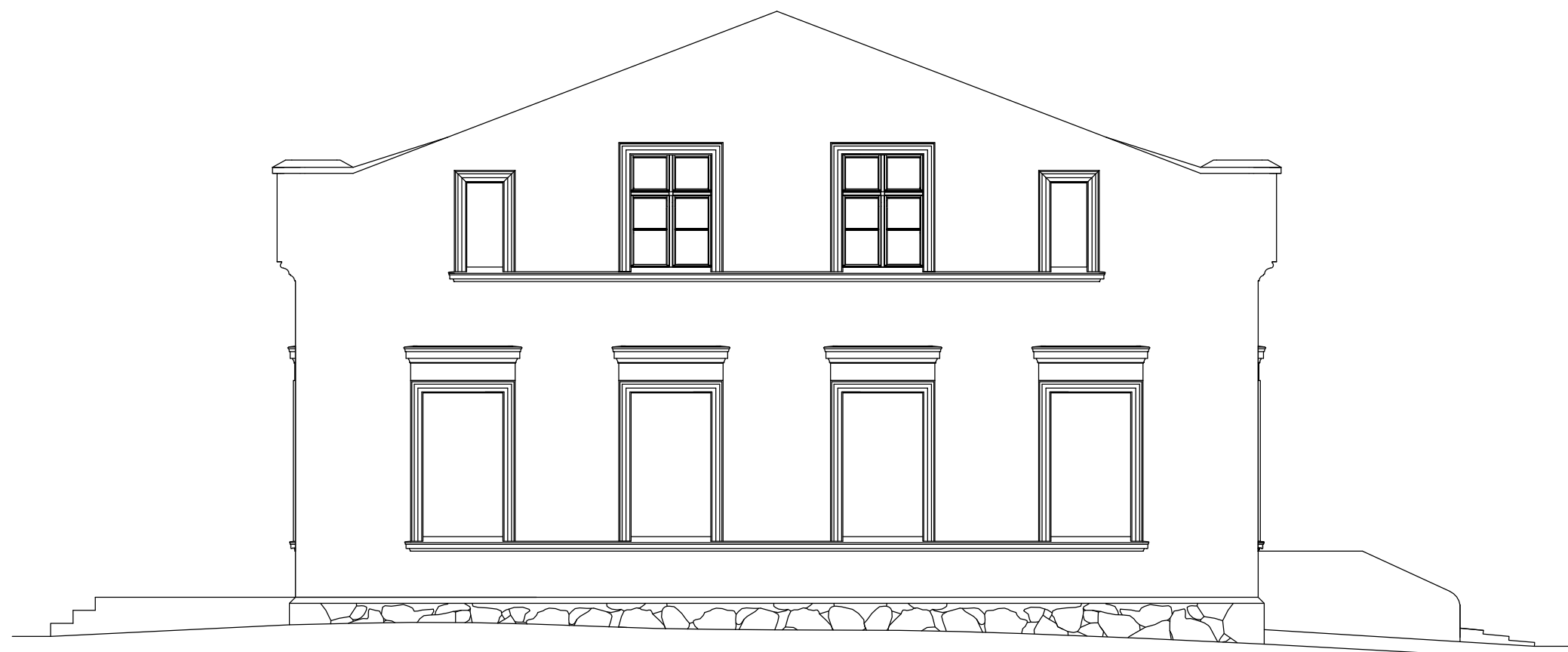
0.000

- 2545

TYTUŁ:	
Adaptacja zagrody wiejskiej w Dusocinie na ekspozycje przyrodniczo historyczną Parku Krajobrazowego „Góry Losiowe”	
LOKALIZACJA:	
Działka 75/9	
Obręb Dusocin	
Gmina Grudziądz	
INWESTOR:	
Gmina Grudziądz	
ul. Wybickiego 38	
86-300 Grudziądz	
IMIĘ I NAZWISKO:	PODPIS:
PROJEKTANT BRANŻA ARCHITEKTONICZA: mgr inż. arch. Janina Czechowska - Wójcik A-70/84 U.W. Rzeszów	
SPRAWDZAJĄCY BRANŻA ARCHITEKTONICZA: mgr inż. arch. Tadeusz Krepski BP-RN-V/22/TO/84	
ASYSTENT: INŻ. PRZEMYSŁAW REIWER	
OCHRONA ZABYTKÓW: MGR EWA BOŻEJEWICZ Nr dyplomu 1400/103688/2006	
SKALA: 1:75	BRANŻA: INWENTARYZACJA
FAZA PROJEKTU: PROJEKT BUDOWLANY	
TYTUŁ RYSUNKU: PRZEKRÓJ C-C	
DATA: 20.05.2018r	NR RYSUNKU: I-8



TYTUŁ:	
Adaptacja zagrody wiejskiej w Dusocinie na ekspozycje przyrodniczo historyczną Parku Krajobrazowego „Góry Losiowe”	
LOKALIZACJA:	
Działka 75/9	
Obręb Dusocin	
Gmina Grudziądz	
INWESTOR:	
Gmina Grudziądz	
ul. Wybickiego 38	
86-300 Grudziądz	
IMIĘ I NAZWISKO:	PODPIS:
PROJEKTANT BRANŻA ARCHITEKTONICZA: mgr inż. arch. Janina Czechowska - Wójcik A-70/84 U.W. Rzeszów	
SPRAWDZAJĄCY BRANŻA ARCHITEKTONICZA: mgr inż. arch. Tadeusz Krepski BP-RN-V/22/TO/84	
ASYSTENT: INŻ. PRZEMYSŁAW REIWER	
OCHRONA ZABYTEKÓW: MGR EWA BOŻEJEWCZ Nr dyplomu 1400/103688/2006	
SKALA: 1:75	BRANŻA: INWENTARYZACJA
FAZA PROJEKTU: PROJEKT BUDOWLANY	
TYTUŁ RYSUNKU ELEWACJA WSCHODNIA	
DATA 20.05.2018r	NR RYSUNKU I-9



TYTUŁ:	
Adaptacja zagrody wiejskiej w Dusocinie na ekspozycje przyrodniczo historyczną Parku Krajobrazowego „Góry Losiowe”	
LOKALIZACJA:	
Działka 75/9	
Obręb Dusocin	
Gmina Grudziądz	
INWESTOR:	
Gmina Grudziądz	
ul. Wybickiego 38	
86-300 Grudziądz	
IMIĘ I NAZWISKO:	PODPIS:
PROJEKTANT BRANŻA ARCHITEKTONICZA: mgr inż. arch. Janina Czechowska - Wójcik A-70/84 U.W. Rzeszów	
SPRAWDZAJĄCY BRANŻA ARCHITEKTONICZA: mgr inż. arch. Tadeusz Krepski BP-RN-V/22/TO/84	
ASYSTENT: INŻ. PRZEMYSŁAW REIWER	
OCHRONA ZABYTEKÓW: MGR EWA BOŻEJEWICZ Nr dyplomu 1400/103688/2006	
SKALA: 1:75	BRANŻA: INWENTARYZACJA
FAZA PROJEKTU: PROJEKT BUDOWLANY	
TYTUŁ RYSUNKU ELEWACJA POŁUDNIOWA	
DATA 20.05.2018r	NR RYSUNKU I-10



TYTUŁ:	
Adaptacja zagrody wiejskiej w Dusocinie na ekspozycje przyrodniczo historyczną Parku Krajobrazowego „Góry Losiowe”	
LOKALIZACJA:	
Działka 75/9	
Obręb Dusocin	
Gmina Grudziądz	
INWESTOR:	
Gmina Grudziądz	
ul. Wybickiego 38	
86-300 Grudziądz	
IMIĘ I NAZWISKO:	PODPIS:
PROJEKTANT BRANŻA ARCHITEKTONICZA: mgr inż. arch. Janina Czechowska - Wójcik A-70/84 U.W. Rzeszów	
SPRAWDZAJĄCY BRANŻA ARCHITEKTONICZA: mgr inż. arch. Tadeusz Krepski BP-RN-V/22/TO/84	
ASYSTENT: INŻ. PRZEMYSŁAW REIWER	
OCHRONA ZABYTEKÓW: MGR EWA BOŻEJEWICZ Nr dyplomu 1400/103688/2006	
SKALA: 1:75	BRANŻA: INWENTARYZACJA
FAZA PROJEKTU: PROJEKT BUDOWLANY	
TYTUŁ RYSUNKU ELEWACJA PÓŁNOCNA	
DATA 20.05.2018r	NR RYSUNKU I-12



TYTUŁ:	
Adaptacja zagrody wiejskiej w Dusocinie na ekspozycje przyrodniczo historyczną Parku Krajobrazowego „Góry Losiowe”	
LOKALIZACJA:	
Działka 75/9	
Obręb Dusocin	
Gmina Grudziądz	
INWESTOR:	
Gmina Grudziądz	
ul. Wybickiego 38	
86-300 Grudziądz	
IMIĘ I NAZWISKO:	PODPIS:
PROJEKTANT BRANŻA ARCHITEKTONICZNA: mgr inż. arch. Janina Czechowska - Wójcik A-70/84 U.W. Rzeszów	
SPRAWDZAJĄCY BRANŻA ARCHITEKTONICZNA: mgr inż. arch. Tadeusz Krepski BP-RN-V/22/TO/84	
ASYSTENT: INŻ. PRZEMYSŁAW REIWER	
OCHRONA ZABYTKÓW: MGR EWA BOŻEJEWICZ Nr dyplomu 1400/103688/2006	
SKALA: 1:75	BRANŻA: INWENTARYZACJA
FAZA PROJEKTU: PROJEKT BUDOWLANY	
TYTUŁ RYSUNKU ELEWACJA ZACHODNIA	
DATA 20.05.2018r	NR RYSUNKU I-11